

**UCHWAŁA NR X/103/2019
RADY GMINY KOŁOBRZEG**

z dnia 8 października 2019 r.

**w sprawie zmiany uchwały Nr XIX/157/2016 Rady Gminy Kołobrzeg z dnia 20 września 2016 r. w sprawie
przystąpienia do sporządzenia miejscowego planu zagospodarowania przestrzennego Gminy Kołobrzeg
w części obrębu Grzybowo**

Na podstawie art. 14 ust. 1 ustawy z dnia 27 marca 2003 r. o planowaniu i zagospodarowaniu przestrzennym (Dz. U. z 2018 r. poz. 1945 z późn. zm.#) art. 18 ust. 2 pkt 15 ustawy z dnia 8 marca 1990 r. o samorządzie gminnym (Dz. U. z 2019 r. poz. 506 z późn. zm.#) uchwała się, co następuje:

§ 1. 1. Zmienia się uchwałę nr XIX/157/2016 Rady Gminy Kołobrzeg z dnia 20 września 2016 r. w sprawie przystąpienia do sporządzenia miejscowego planu zagospodarowania przestrzennego Gminy Kołobrzeg w części obrębu Grzybowo.

2. Zmiana, o której mowa w ust. 1 polega na sporządzeniu planu miejscowego w częściach.

3. Części sporządzanego planu miejscowego określono na załącznikach graficznych do niniejszej uchwały, oznaczonych numerami: załącznik nr 1 – część pierwsza; załącznik nr 2 – część druga.


§ 2. Wykonanie uchwały powierza się Wójtowi Gminy Kołobrzeg.

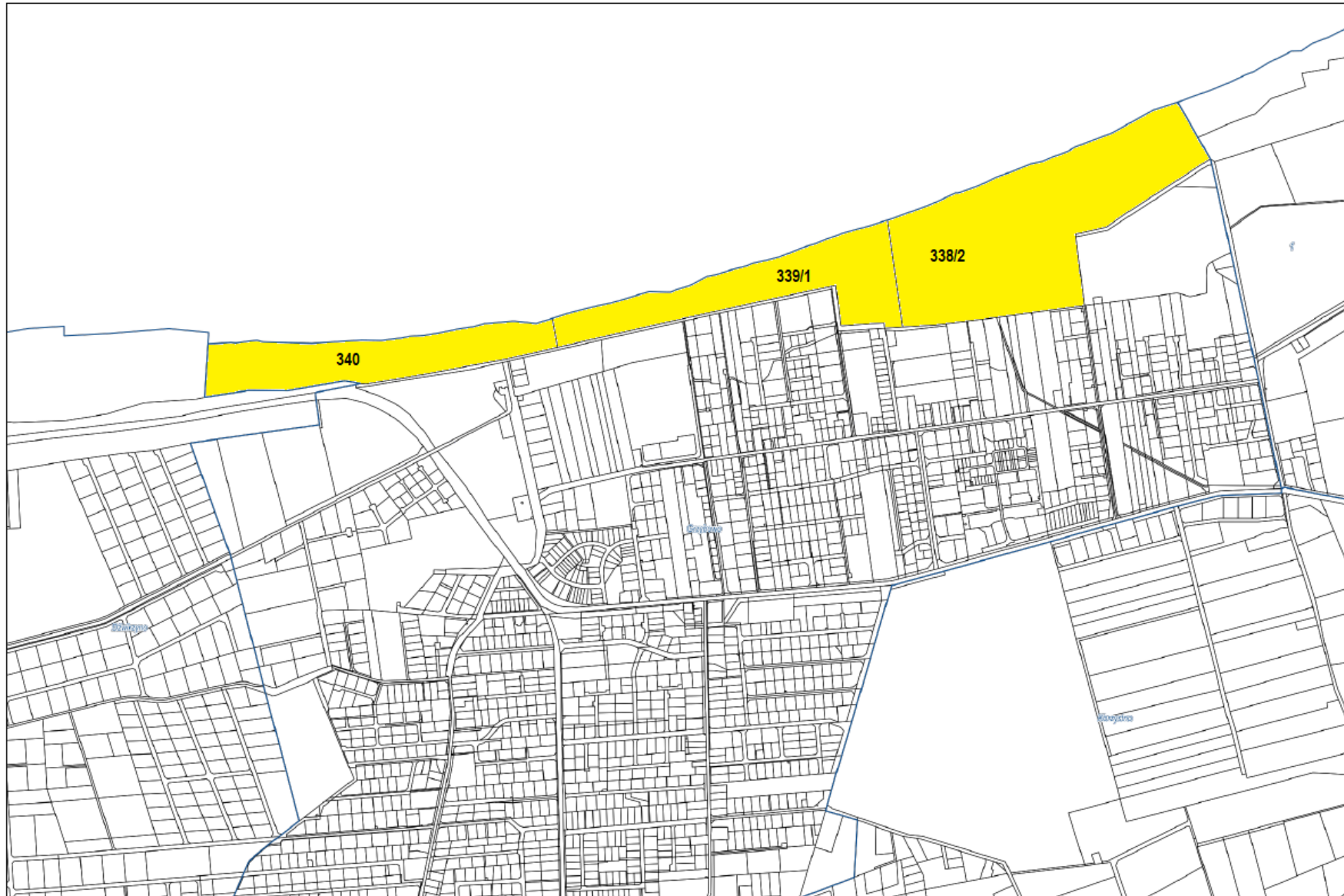
§ 3. Uchwała wchodzi w życie z dniem podjęcia .

Przewodniczący Rady Gminy


mgr Julian Nowicki

Załącznik nr 1 do Uchwały Rady Gminy Kołobrzeg Nr X/103/2019 z dnia 27 września 2019 r.

 - granice opracowania



Załącznik nr 2 do Uchwały Rady Gminy Kołobrzeg Nr X/103/2019 z dnia 27 września 2019 r.

 - granice opracowania



UZASADNIENIE

Uchwałą nr XIX/157/2016 z dnia 20 września 2016 r. Rada Gminy Kołobrzeg przystąpiła do sporządzenia miejscowego planu zagospodarowania przestrzennego Gminy Kołobrzeg w części obrębu Grzybowo. Obszar objęty wskazaną uchwałą obejmuje grunty wymagające uzyskania zgody na zmianę przeznaczenia gruntów leśnych na cele nieleśne.

W związku z tym za stosowne należy uznać sporządzenie planu miejscowego w częściach – dla obszaru dotyczącego plaż, który wymaga uzyskania stosownej zgody Ministra (załącznik nr 1) oraz dla pozostałego obszaru części Grzybowa (załącznik nr 2).