

Uchwała Nr IV/35/15
Rady Miejskiej w Karlinie
z dnia 30 stycznia 2015 roku

**w sprawie wyrażenia opinii do zweryfikowanego projektu planu aglomeracji
Karlino**

Na podstawie art. 18 ust. 2 pkt 15 ustawy z dnia 8 marca 1990 r. o samorządzie gminnym (Dz. U. z 2013 r. poz. 594 z późn. zm.) w związku z art. 43 ust. 2a i 2b ustawy z dnia 18 lipca 2001 r. Prawo wodne (Dz. U. z 2012 r. poz. 145 z późn. zm.) i § 4 ust. 4 rozporządzenia Ministra Środowiska z dnia 22 lipca 2014 r. w sprawie sposobu wyznaczania obszaru i granic aglomeracji (Dz. U. z 2014 r. poz. 995) Rada Miejska w Karlinie uchwala, co następuje:

§ 1. Opiniuje się pozytywnie projekt planu aglomeracji Karlino w brzmieniu jak w załączniku do niniejszej uchwały.

§ 2. Wykonanie uchwały powierza się Burmistrzowi Karlina.

§ 3. Uchwała wchodzi w życie z dniem podjęcia.



PRZEWODNICZĄCA
RADY MIEJSKIEJ

Beata Klepużewska

**Propozycja
wyznaczenia aglomeracji
oraz likwidacji aglomeracji
*KARLINO***

*wyznaczonej rozporządzeniem
nr 40/2008 Wojewody
Zachodniopomorskiego z dnia
17 września 2008 r.*

.....
(podać nazwę aglomeracji tzn. nazwę gminy na terenie której wyznaczana jest aglomeracja lub nazwę gminy wiodącej)

powiat białogardzki

**województwo
zachodniopomorskie**

Część opisowa

1. Nazwa aglomeracji

| |
|----------------|
| KARLINO |
|----------------|

2. Adres wnioskodawcy (gminy, gminy wiodącej w aglomeracji)

| | |
|---|--|
| Miejscowość: KARLINO | Ulica, nr: PLAC JANA PAWŁA II 6 |
| Gmina: KARLINO | Powiat: BIAŁOGARDZKI |
| Województwo: ZACHODNIPOMORSKIE | |
| Telefon: 094 311 72 73 | Fax: 0-94/311 74 10 |
| e-mail do kontaktu bieżącego: karlino@karlino.pl | |

3. Dane rejestrowe

| | | | | | |
|------------|------|-----|----------------------|-------|------------------|
| PKD EKD | 7511 | NIP | 672-20-35-436 | REGON | 330920475 |
|------------|------|-----|----------------------|-------|------------------|

4. Imię/nazwisko/stanowisko/tel./fax osoby wskazanej do kontaktowania się w sprawach złożonego wniosku

IZABELA STRYCHALSKA –ĆMOCH - inspektor ds. planowania przestrzennego i budownictwa tel. /94/311 95 15 Fax: 0-94/311 74 10 e-mail: i.cmoch@karlino.pl

Propozycję planu aglomeracji, w rozumieniu art. 43 ust. ustawy z dnia 18 lipca 2001 r. - Prawo wodne (Dz.U.2012.145 j.t. z późn. zm.) opracowano zgodnie z rozporządzeniem Ministra Środowiska z dnia 22 lipca 2014 r. w sprawie sposobu wyznaczania obszaru i granic aglomeracji (Dz.U.2014.995).

5. Podstawowe informacje na temat gminy/miasta

Krótką charakterystyką, lokalizacją, ukształtowanie terenu, warunki hydrograficzne ¹:

Gmina Karlino położona jest w północno wschodniej części województwa zachodniopomorskiego,

¹ Tekst nie więcej niż 1/2 strony A-4.

Wykaz – lista miejscowości aglomeracji w których eksploatowana jest sieć kanalizacji komunalnej (sanitarnej i ogólnospławnej):

| | | |
|----------------------|----------------|---------------------|
| 1. DASZEWO | 2. DOMACYNO | 3. GOŚCINKO |
| 4. KARLINKO | 5. KARŚCINO | 6. KARWIN |
| 7. KOWAŃCZ | 8. KOZIA GÓRA | 9. KRUKOWO |
| 10. KRZYWOPŁOTY | 11. LUBIECHOWO | 12. KOLONIA DASZEWO |
| 13. MALONOWO | 14. MIERZYN | 15. MIERZYNEK |
| 16. POBŁOCIE WIELKIE | 17. SYRKOWICE | 18. UBYSŁAWICE |
| 19. ZWARTOWO | 20. KARLINO | 21. REDLINO |
| | | |

W rozporządzeniu nr 40/2008 Wojewody Zachodniopomorskiego z dnia 17 września 2008 r. w sprawie wyznaczenia aglomeracji Karlino włączone są również miejscowości LULEWICE, LULEWICZKI, ŻELIMUCHA, ZĄBKI GM. BIAŁOGARD

W poniższej tabeli nie ujęto mieszkańców z miejscowości LULEWICE, LULEWICZKI, ŻELIMUCHA, ZĄBKI GM. BIAŁOGARD – ścieki komunalne z tych miejscowości nie są odprowadzane na oczyszczalnię ścieków w Karlinie. Ścieki z tych miejscowości odprowadzane są na oczyszczalnię ścieków w Białogardzie. Miejscowości te włączone będą do aglomeracji Białogard.

| Lp. | Kanalizacja istniejąca | Długość [km] | Liczba osób korzystających z istniejącej kanalizacji i oczyszczalni ścieków | | | Uwagi |
|-------|----------------------------|--------------|---|--|--|-------|
| | | | Mieszkańcy korzystający z kanalizacji sanitarnej | turyści w sezonie turystyczno - wypoczynkowym ⁴ | sumaryczna liczba osób [kol 4 + kol 5] | |
| 1 | 2 | 3 | 4 | 5 | 6 | 7 |
| 1 | Sanitarna grawitacyjna | 41,6 | 9 082 | 318 | 9 400 | |
| 2 | Sanitarna tłoczna | 65,2 | | | | |
| 3 | Ogólnospławna grawitacyjna | - | | | | |
| 4 | Ogólnospławna tłoczna | - | | | | |
| Razem | | 106,8 | | | | |

7.2 Informacje na temat planowanej do budowy kanalizacji w celu dostosowania gminy/miasta do warunków określonych w Dyrektywie Rady z dnia 21 maja 1991 r. dotyczącej oczyszczania ścieków komunalnych (91/271/EWG) oraz liczby mieszkańców i turystów, którzy będą obsługiwani przez tę sieć oraz oczyszczalnię ścieków².

| | | |
|---|---------|---------|
| Wykaz – lista miejscowości/obszarów aglomeracji w obrębie których planuje się budowę sieci kanalizacji sanitarnej | | |
| 1. | 2. | 3. |

⁴ Pod pojęciem „liczba turystów” przyjmuje się liczbę zarejestrowanych miejsc noclegowych.

⁵ W przypadku aglomeracji współtworzonej przez kilka gmin wskaźnik długości sieci liczony jest bez rozdzielania na poszczególne gminy

| Lp. | Kanalizacja | Długość [km] | Liczba osób korzystających z kanalizacji po dostosowaniu gminy/miasta do warunków określonych w Dyrektywie 91/271/EWG | | | Uwagi |
|-------|----------------------------|--------------|---|---|--|-------|
| | | | mieszkańcy | turyści w sezonie turystyczno – wycieczkowym ⁴ | RLM podłączonych podmiotów (zakładów) po wybudowaniu sieci | |
| 1 | 2 | 3 | 4 | 5 | 6 | 7 |
| 1 | Sanitarna grawitacyjna | 41,6 | 9 082 | 318 | 9400 | |
| 2 | Sanitarna tłoczna | 65,2 | | | | |
| 3 | Ogólnospławna grawitacyjna | - | | | | |
| 4 | Ogólnospławna tłoczna | - | | | | |
| Razem | | 106,8 | | | | |

8. Opis gospodarki ściekowej

8.1 Informacje na temat oczyszczalni ścieków.⁵

| | | |
|--|--|---|
| Lokalizacja | | |
| Miejscowość [kod pocztowy]: 78-230 | Ulica, nr: SZCZECIŃSKA | |
| Gmina: KARLINO | Powiat: BIAŁOGARDZKI | |
| Województwo: ZACHODNIOPOMORSKIE | | |
| Telefon: /94/ 311 34 33; /94/ 311 74 98 | Fax: /94/ 312 40 63 | |
| e-mail do kontaktów bieżących: | | |
| Decyzja pozwolenie wodnoprawne na odprowadzanie ścieków oczyszczonych | | |
| Organ, który wydał decyzję: STAROSTA BIAŁOGARDZKI | | |
| Numer decyzji: BOŚ.6223-24/10 | Data wydania: 06.05.2010 r. | Termin ważności do: 22.04.2020 r. |
| Przepustowość maksymalna oczyszczalni: 2 500 m ³ /d (12 700 RLM) | | |
| Średnia [m ³ /d]: 1 700 m ³ /d | Maksymalna godzinowa [m ³ /h]: - | Maksymalna roczna [m ³ /a]: - |

| | |
|--|---|
| Rodzaj i ilość ścieków dostarczanych siecią kanalizacyjną²: | |
| Ścieki dopływające siecią kanalizacyjną [m ³ /d]: 858 | |
| Ścieki dowożone [m ³ /d]: 1,9 | |
| Aktualne obciążenie oczyszczalni²: | |
| Średnie [m ³ /d]: 860 | Ilość ścieków oczyszczonych w roku poprzednim [m ³ /a]: 313 877 |
| Średnio [% przepustowości]: 50,5 | |
| Przewidywane obciążenie oczyszczalni po zrealizowaniu planowanego zakresu sieci kanalizacji sanitarnej: | |
| Średnie [m ³ /d]: | Przewidywana ilość ścieków oczyszczonych w roku [m ³ /a]: równoważne z aktualnym |
| Średnio [% przepustowości]: | |

⁵ W przypadku funkcjonowania więcej niż jedna oczyszczalnia ścieków, dla każdej oczyszczalni wypełnić oddzielną tabelę.

| Ilość ścieków komunalnych powstających na terenie gminy [m³/d]²: 860 | | |
|---|----------------------------------|-------|
| Wskaźnik | Wartość wskaźnika zanieczyszczeń | Uwagi |
| 1 | 2 | 3 |
| BZT ₅ [mgO ₂ /l] | 540,00 | |
| ChZT _{Cr} [mgO ₂ /l] | 1067,75 | |
| Zawiesina ogólna [mg/l] | 441,50 | |
| Fosfor ogólny [mgP/l] | 16,55 | |
| Azot ogólny [mgN/l] | 89,60 | |

8.3 Informacje o ilości i składzie jakościowym ścieków przemysłowych odprowadzanych przez zakłady do systemu kanalizacji zbiorczej.

| Ilość ścieków przemysłowych odprowadzanych do kanalizacji [m³/d]²: 0 - nie odprowadzane są ścieki przemysłowe a ścieki odprowadzane do kanalizacji z zakładów usługowych zaliczane są do ścieków bytowych. | | |
|---|----------------------------------|---|
| Wskaźnik | Wartość wskaźnika zanieczyszczeń | Ładunek zanieczyszczeń odprowadzany w ciągu doby [g/d] ⁸ |
| 1 | 2 | 3 |
| BZT ₅ [mgO ₂ /l] | | |
| ChZT _{Cr} [mgO ₂ /l] | | nie dotyczy |
| Zawiesina ogólna [mg/l] | | nie dotyczy |
| Fosfor ogólny [mgP/l] | | nie dotyczy |
| Azot ogólny [mgN/l] | | nie dotyczy |
| | | nie dotyczy |


8.4 Informacje o zakładach, których podłączenie do systemu kanalizacji zbiorczej jest planowane.

| Ilość ścieków przemysłowych odprowadzanych przez zakłady planowane do podłączenia do kanalizacji [m³/d]: 0 - nie planuje się podłączenia do kanalizacji zakładów przemysłowych. | | |
|---|----------------------------------|--|
| Wskaźnik | Wartość wskaźnika zanieczyszczeń | Ładunek zanieczyszczeń odprowadzany w ciągu doby przez zakłady planowane do podłączenia [g/d] ⁷ |
| 1 | 2 | 3 |
| BZT ₅ [mgO ₂ /l] | | nie dotyczy |
| ChZT _{Cr} [mgO ₂ /l] | | nie dotyczy |
| Zawiesina ogólna [mg/l] | | nie dotyczy |
| Fosfor ogólny [mgP/l] | | nie dotyczy |
| Azot ogólny [mgN/l] | | nie dotyczy |
| | | nie dotyczy |

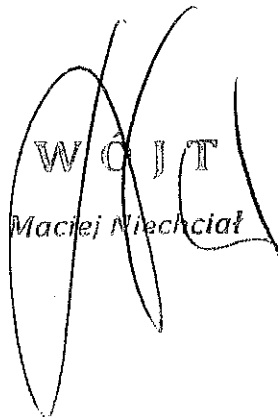
⁷ Podać wyłącznie dla BZT₅.

Na terenie objętym granicami niniejszej aglomeracji znajdują się obszary Natura 2000, tj. obszar "Dorzecze Parsęty" (PLH 320007) oraz obszar "Dolina Radwi, Chotli i Chocieli" przyjęte Decyzją Komisji z dnia 12 grudnia 2008 r. przyjmującą na mocy dyrektywy Rady 92/43/EWG (dokument nr C(2008) 8039) (2009) drugi zaktualizowany wykaz terenów mających znaczenie dla Wspólnoty składających się na kontynentalny region biogeograficzny.

Podpisy osoby upoważnionej do reprezentowania Wnioskodawcy

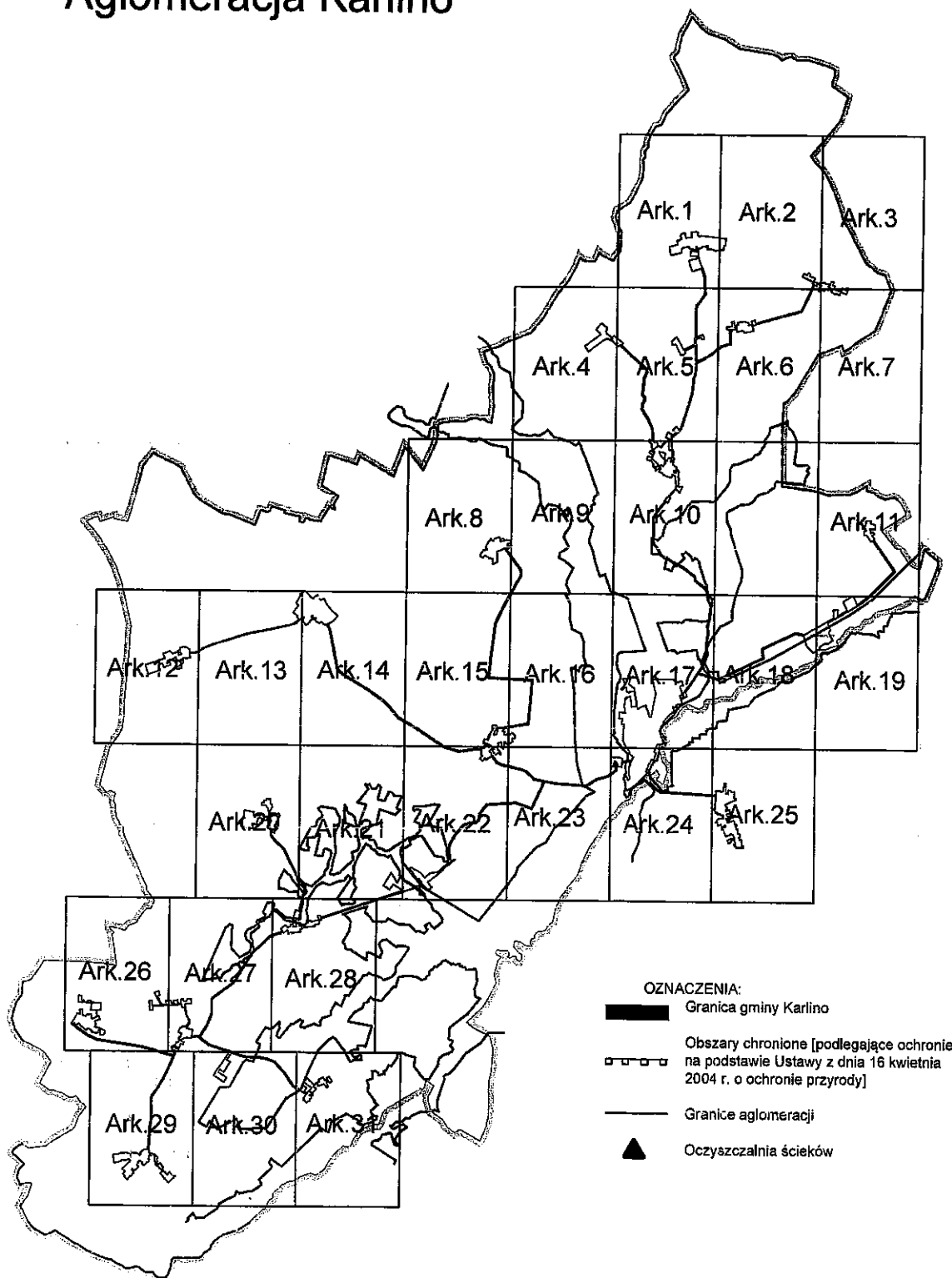
| | |
|--|---|
| <p>z up. Burmistrza  Piotr Woś Zastępca Burmistrza (data, imię i nazwisko /pieczęć imienna/ podpis)</p> | <p>Gmina Karlino ul. Plac Jana Pawła II 6, 78-230 Karlino tel. (94) 311 95 28, fax (94) 311 74 10 NIP 672-20-35-436 REGON 330920475 (pieczęć Wnioskodawcy)</p> |
|--|---|

Gmina Białogard


W O J T
Maciej Niechciał

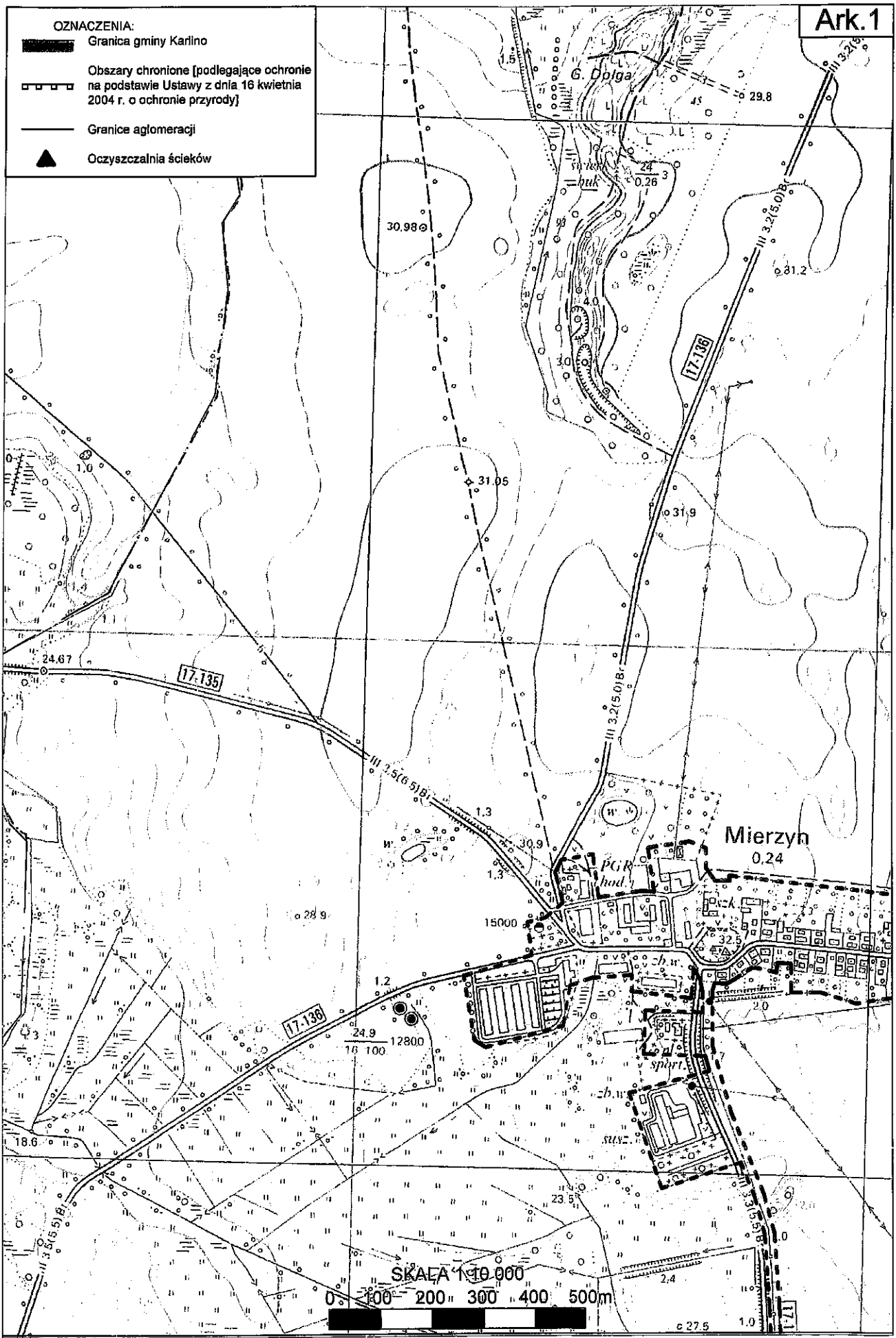
GMINA BIAŁOGARD
ul. Wileńska 8, 78-200 Białogard
NIP 672-19-51-177
tel. (094) 312 44 01, fax (094) 312 78 44

Podział na arkusze Aglomeracja Karlino



OZNACZENIA:





- Granica gminy Karlino
- Obszary chronione [podlegające ochronie na podstawie Ustawy z dnia 16 kwietnia 2004 r. o ochronie przyrody]
- Granice aglomeracji
- Oczyszczalnia ścieków

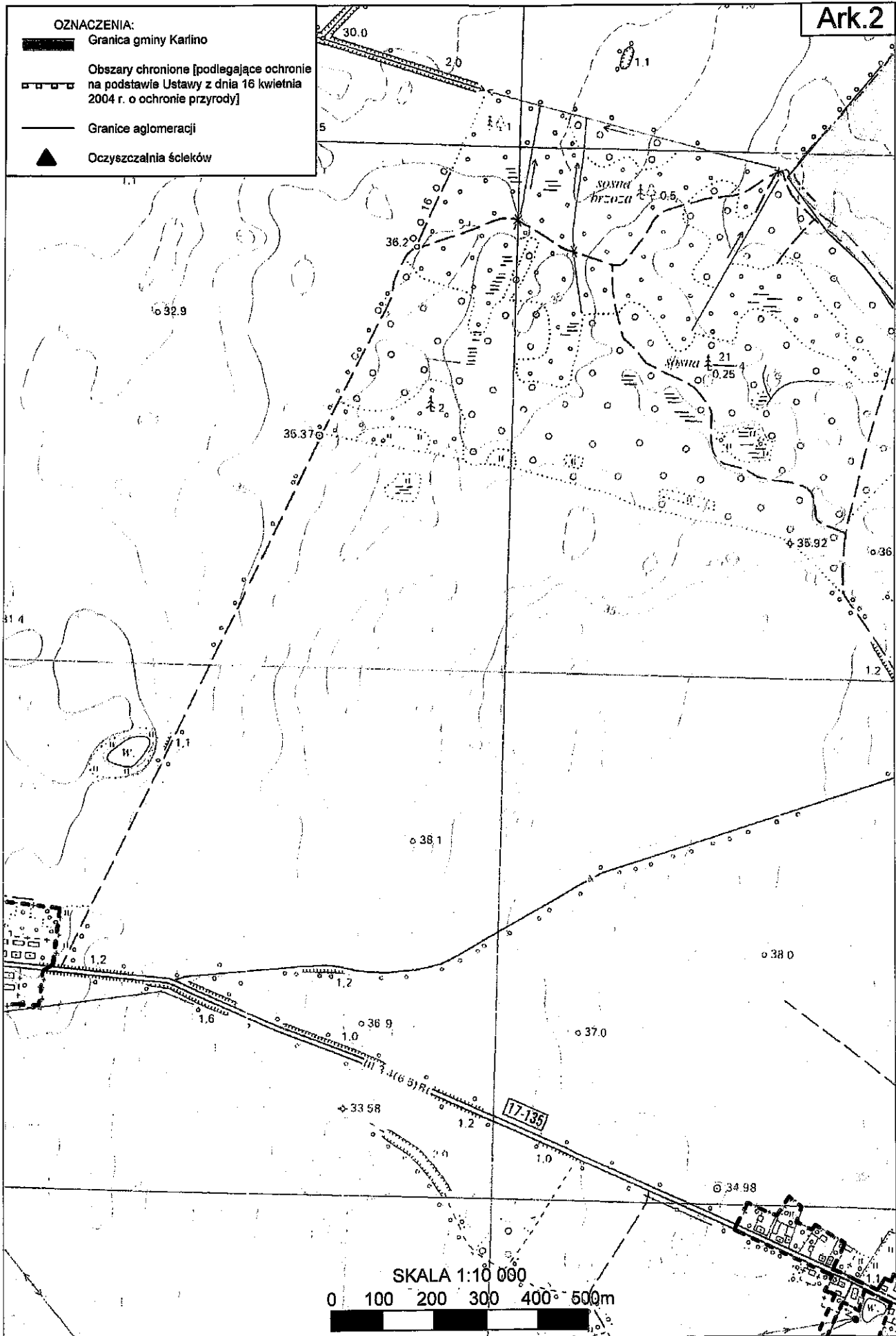


SKALA 1:10 000

0 100 200 300 400 500m

OZNACZENIA:





-  Granica gminy Karlino
-  Obszary chronione [podlegające ochronie na podstawie Ustawy z dnia 16 kwietnia 2004 r. o ochronie przyrody]
-  Granice aglomeracji
-  Oczyszczalnia ścieków

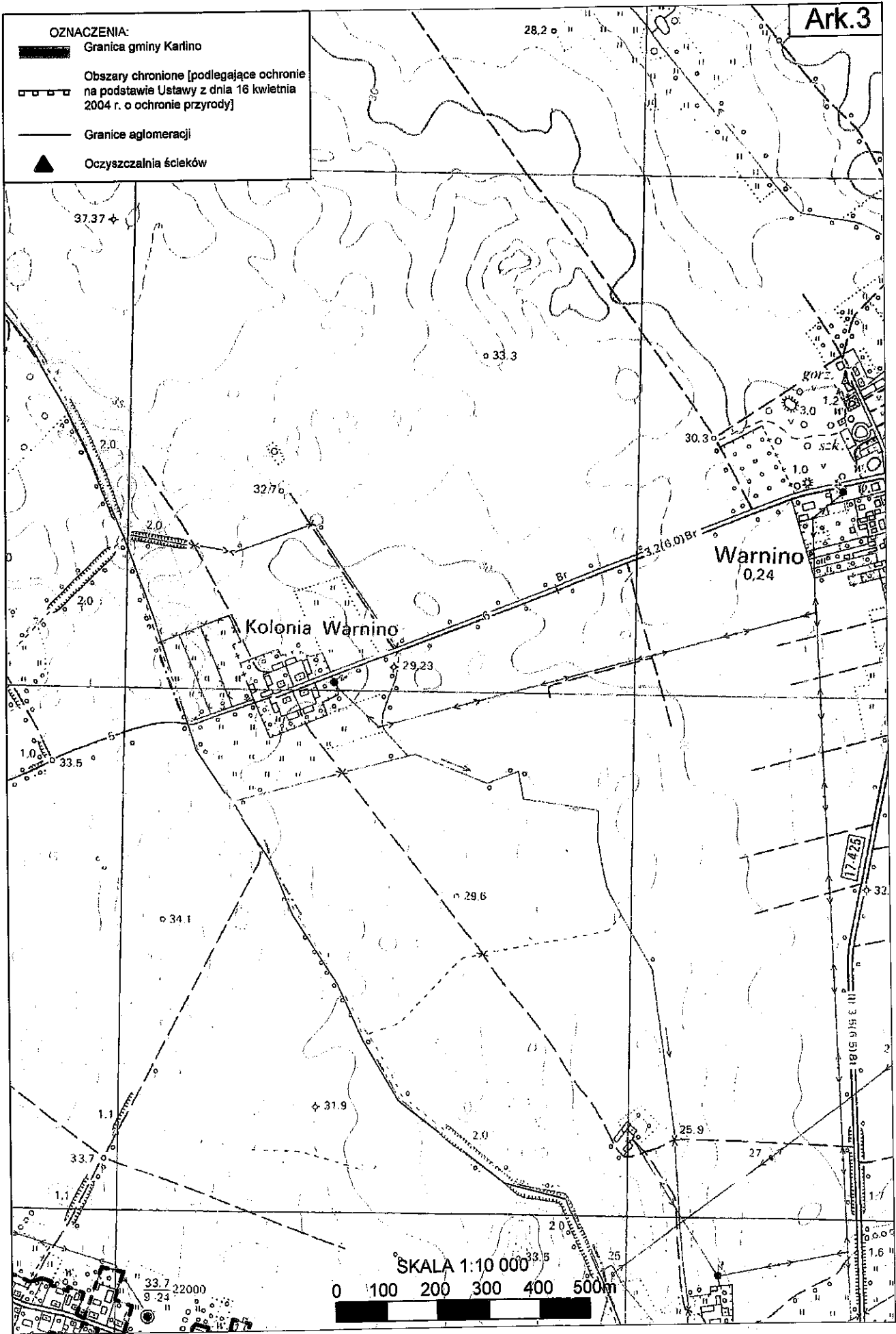


SKALA 1:10 000

0 100 200 300 400 500m

OZNACZENIA:





-  Granica gminy Karlino
-  Obszary chronione [podlegające ochronie na podstawie Ustawy z dnia 16 kwietnia 2004 r. o ochronie przyrody]
-  Granice aglomeracji
-  Oczyszczalnia ścieków

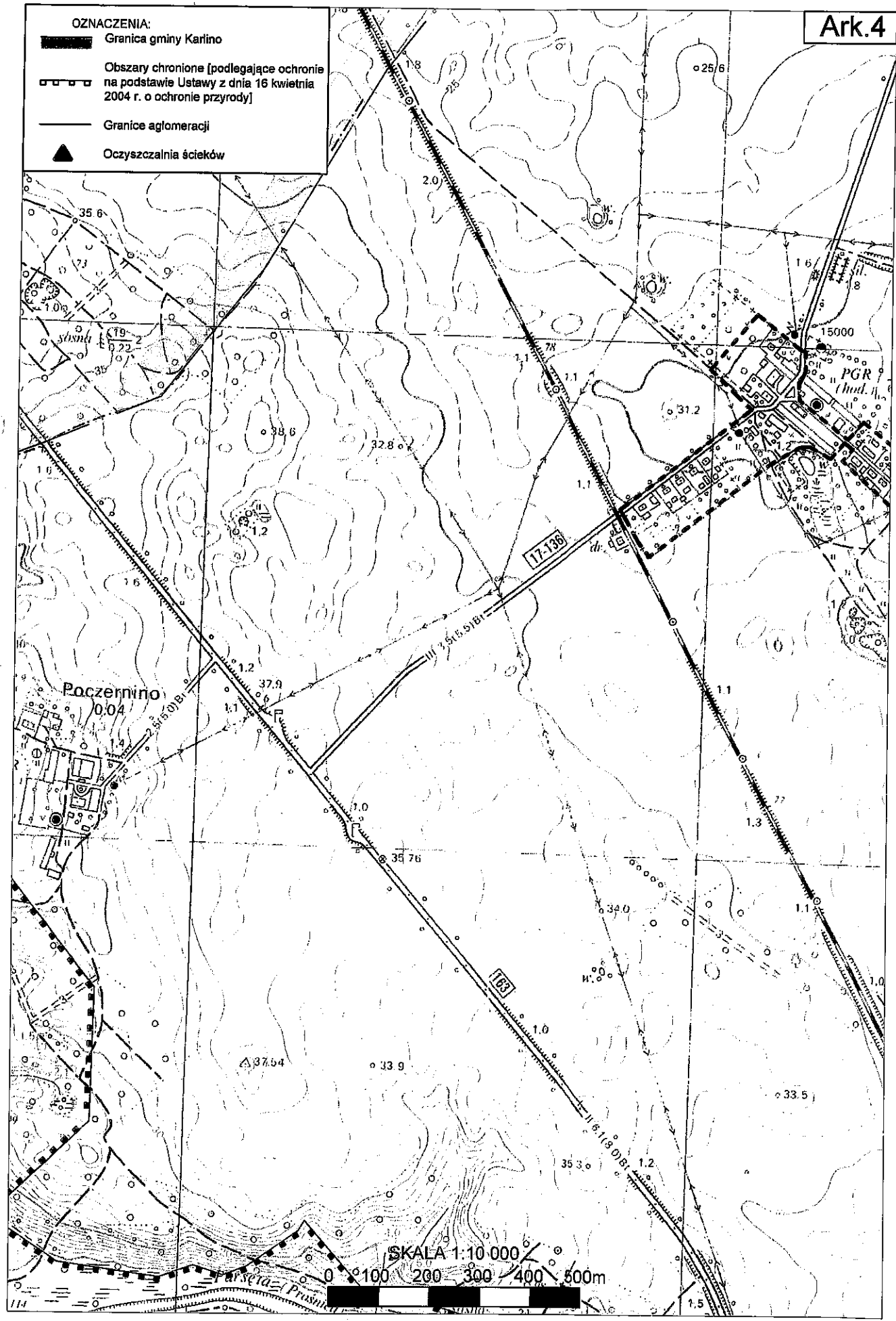


SKALA 1:10 000





0 100 200 300 400 500m

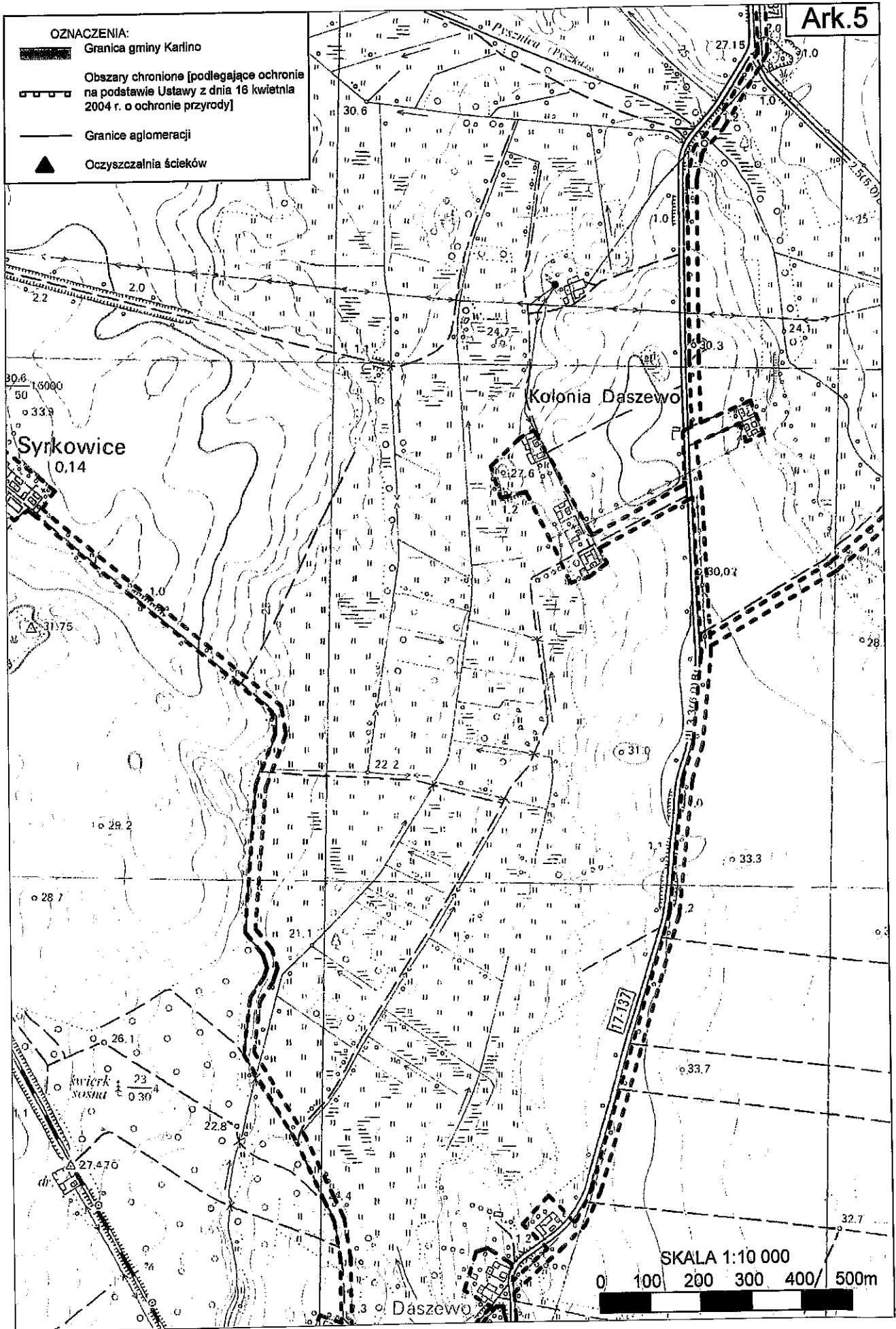
OZNACZENIA:

-  Granica gminy Karlino
-  Obszary chronione [podlegające ochronie na podstawie Ustawy z dnia 16 kwietnia 2004 r. o ochronie przyrody]
-  Granice aglomeracji
-  Oczyszczalnia ścieków



OZNACZENIA:





-  Granica gminy Karłino
-  Obszary chronione [podlegające ochronie na podstawie Ustawy z dnia 16 kwietnia 2004 r. o ochronie przyrody]
-  Granice aglomeracji
-  Oczyszczalnia ścieków



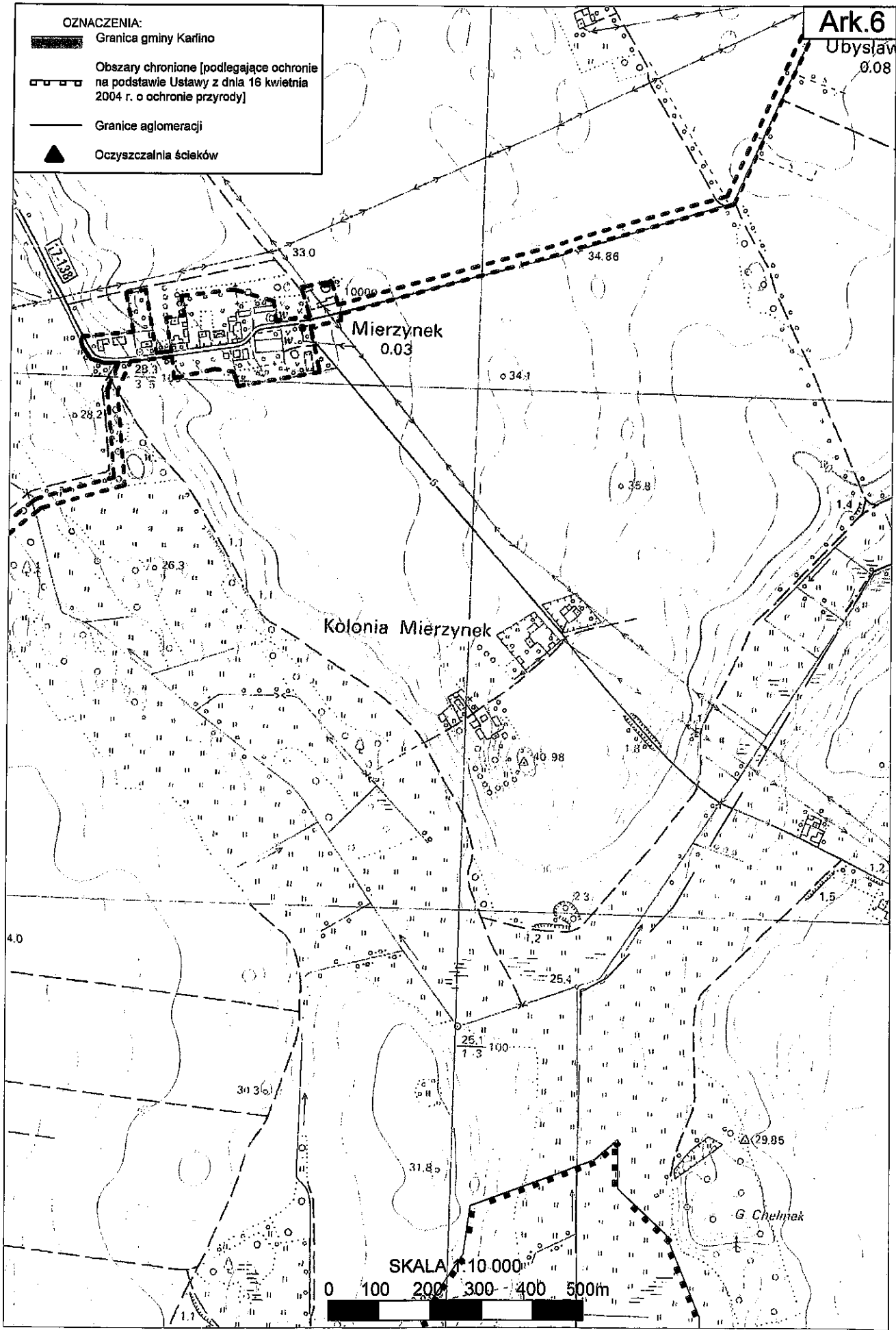
SKALA 1:10 000

0 100 200 300 400/ 500m

OZNACZENIA:





-  Granica gminy Karfino
-  Obszary chronione [podlegające ochronie na podstawie Ustawy z dnia 16 kwietnia 2004 r. o ochronie przyrody]
-  Granice aglomeracji
-  Oczyszczalnia ścieków

Ark.6
Ubysław
0.08







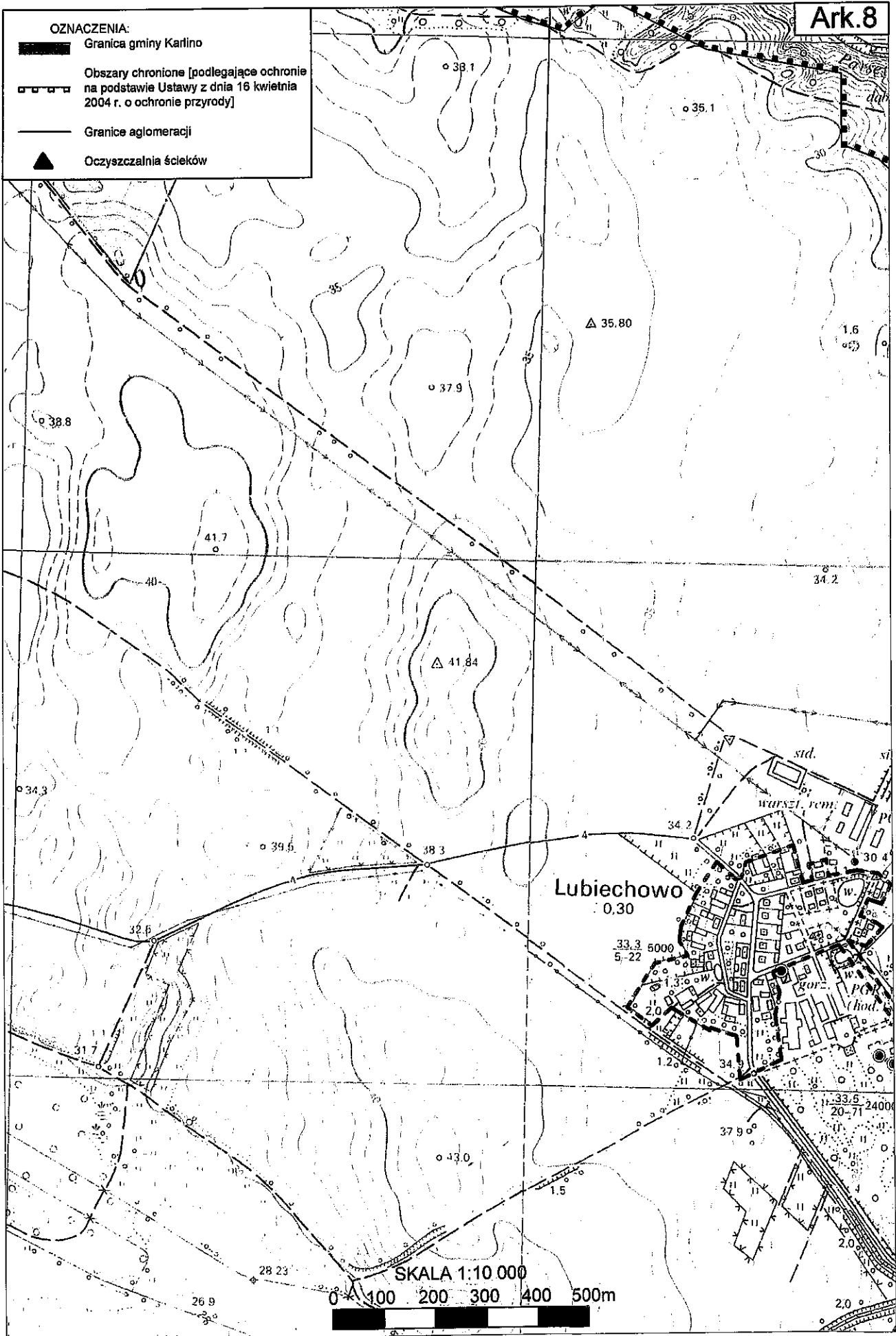


SKALA 1:10 000
 0 100 200 300 400 500m

- OZNACZENIA:**
-  Granica gminy Karlino
 -  Obszary chronione [podlegające ochronie na podstawie Ustawy z dnia 16 kwietnia 2004 r. o ochronie przyrody]
 -  Granice aglomeracji
 -  Oczyszczalnia ścieków

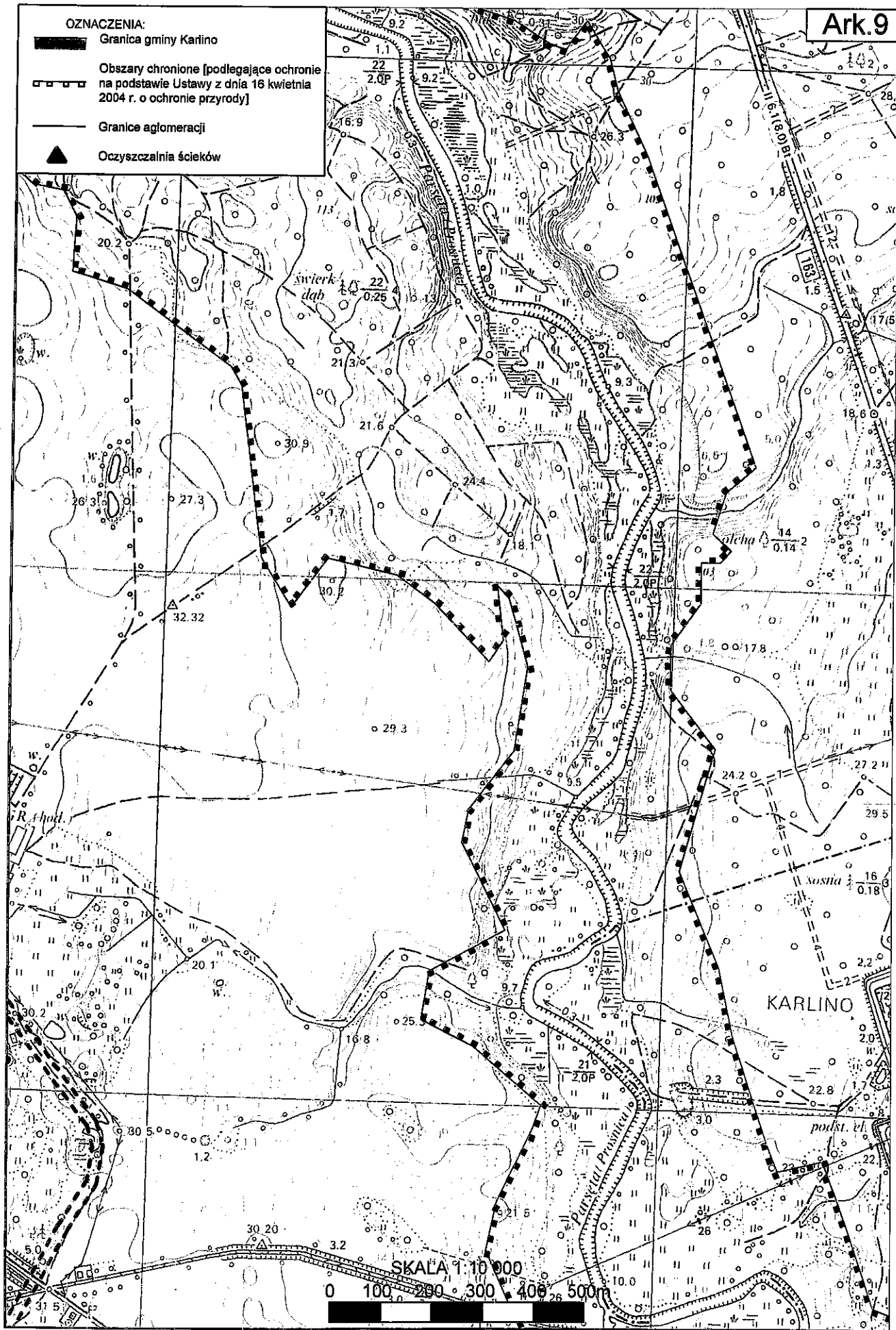
OZNACZENIA:

-  Granica gminy Karfino
-  Obszary chronione [podlegające ochronie na podstawie Ustawy z dnia 16 kwietnia 2004 r. o ochronie przyrody]
-  Granice aglomeracji
-  Oczyszczalnia ścieków

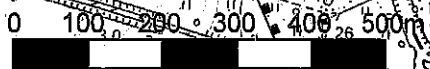


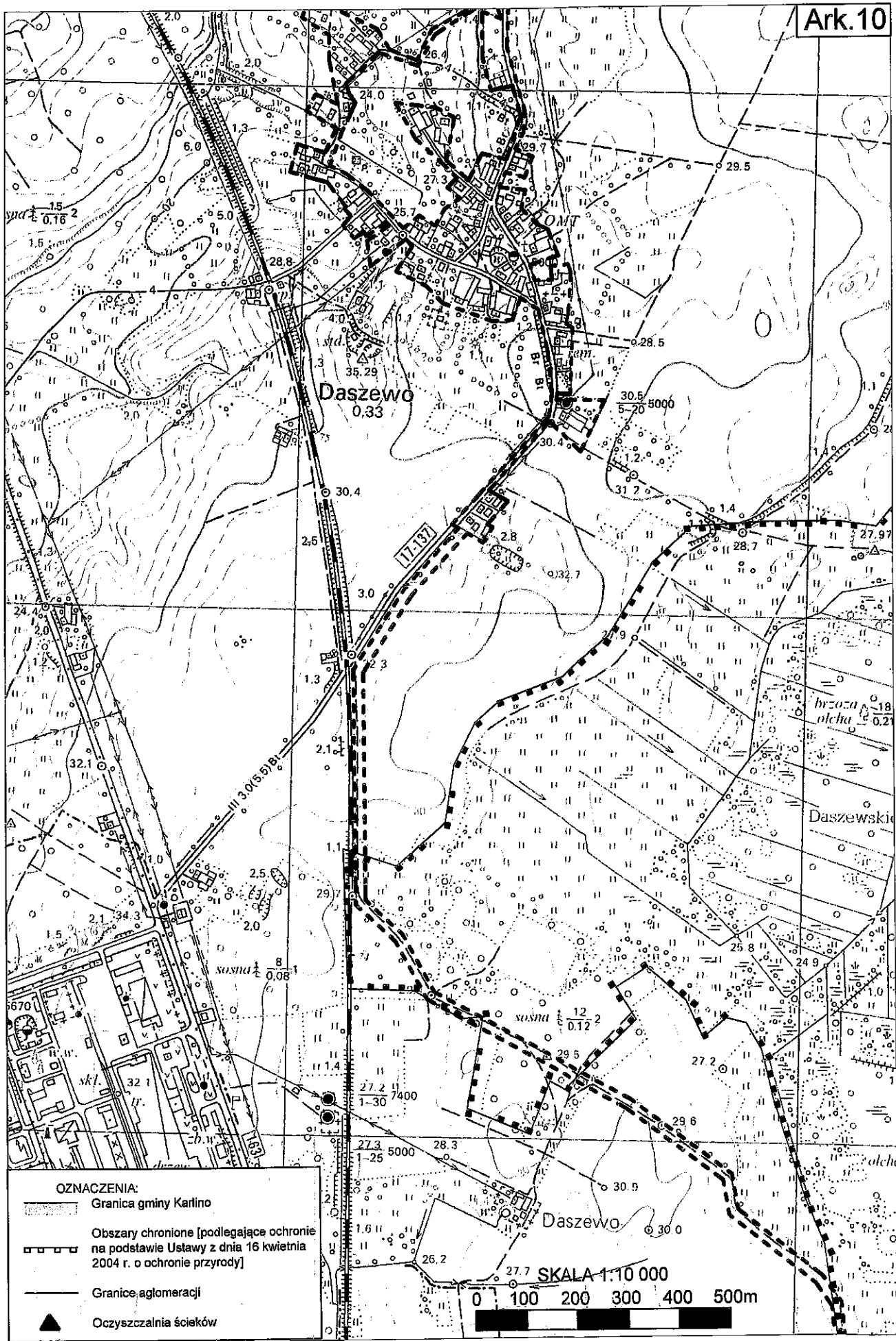
OZNACZENIA:

- █ Granica gminy Karlino
- ▬ Obszary chronione [podlegające ochronie na podstawie Ustawy z dnia 16 kwietnia 2004 r. o ochronie przyrody]
- Granice aglomeracji
- ▲ Oczyszczalnia ścieków







SKALA 1:10 000









OZNACZENIA:

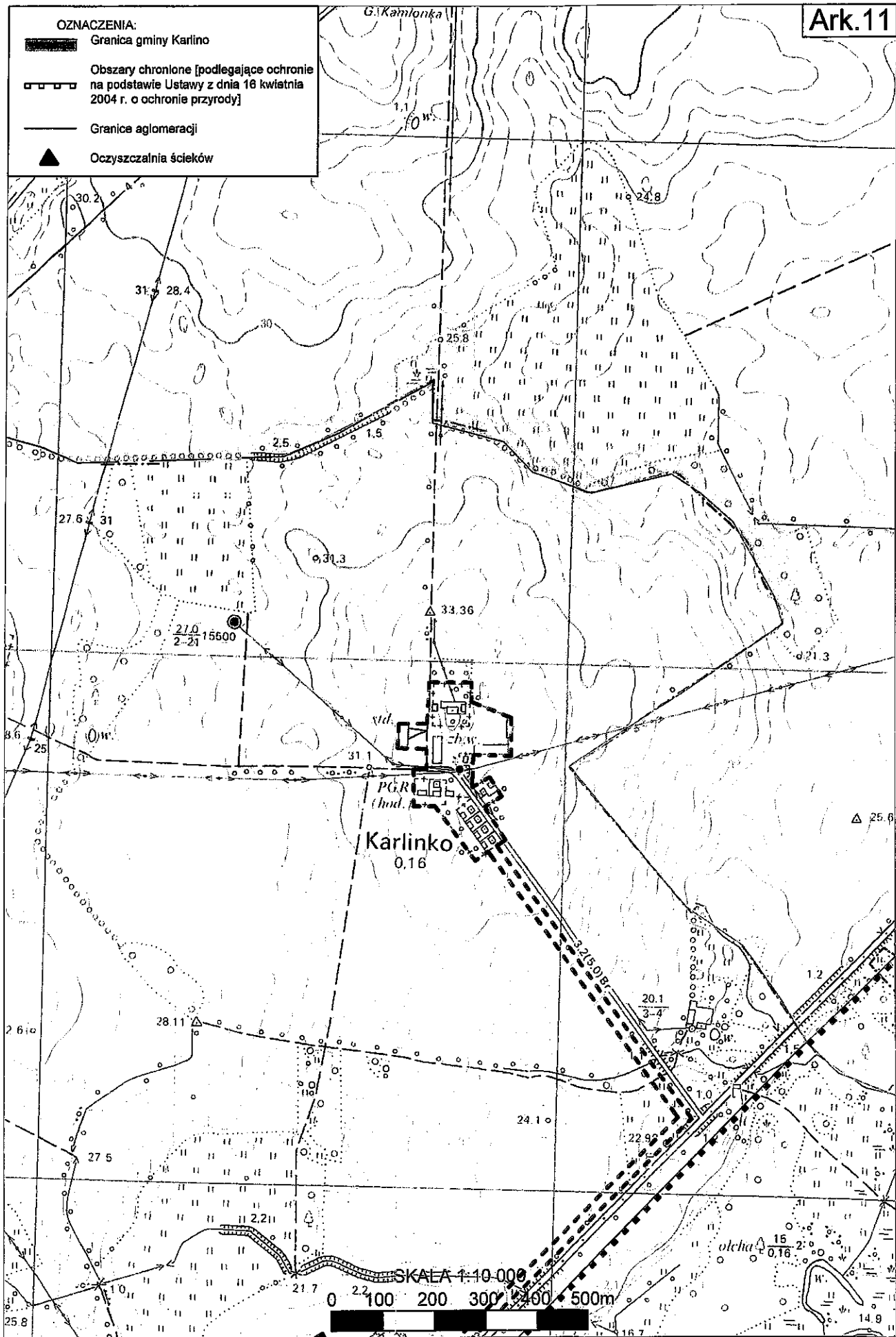
-  Granica gminy Kartino
-  Obszary chronione [podlegające ochronie na podstawie Ustawy z dnia 16 kwietnia 2004 r. o ochronie przyrody]
-  Granice aglomeracji
-  Oczyszczalnia ścieków

SKALA 1:10 000





0 100 200 300 400 500m

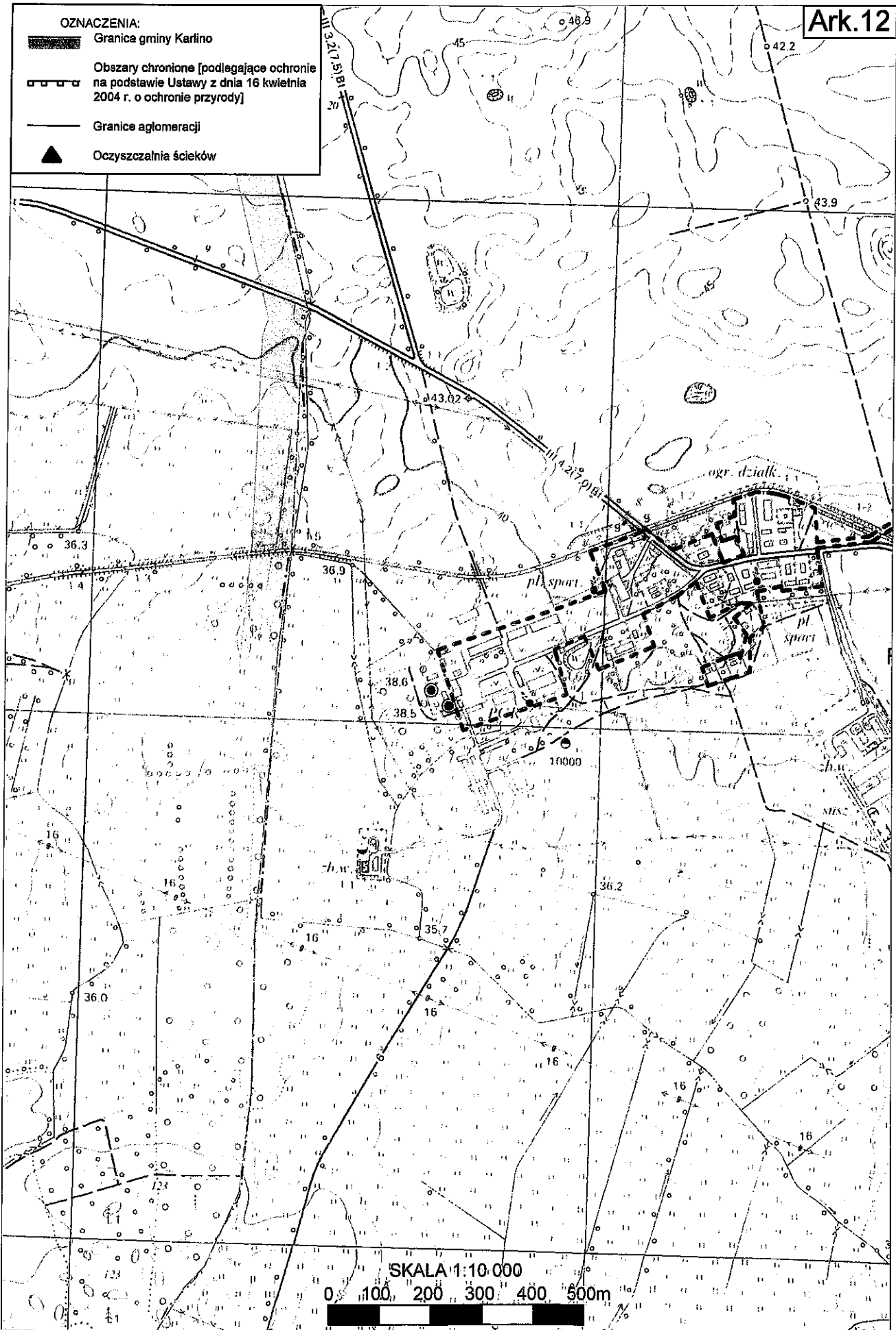
OZNACZENIA:

-  Granica gminy Karlino
-  Obszary chronione [podlegające ochronie na podstawie Ustawy z dnia 16 kwietnia 2004 r. o ochronie przyrody]
-  Granice aglomeracji
-  Oczyszczalnia ścieków



OZNACZENIA:





-  Granica gminy Karfino
-  Obszary chronione [podlegające ochronie na podstawie Ustawy z dnia 16 kwietnia 2004 r. o ochronie przyrody]
-  Granice aglomeracji
-  Oczyszczalnia ścieków

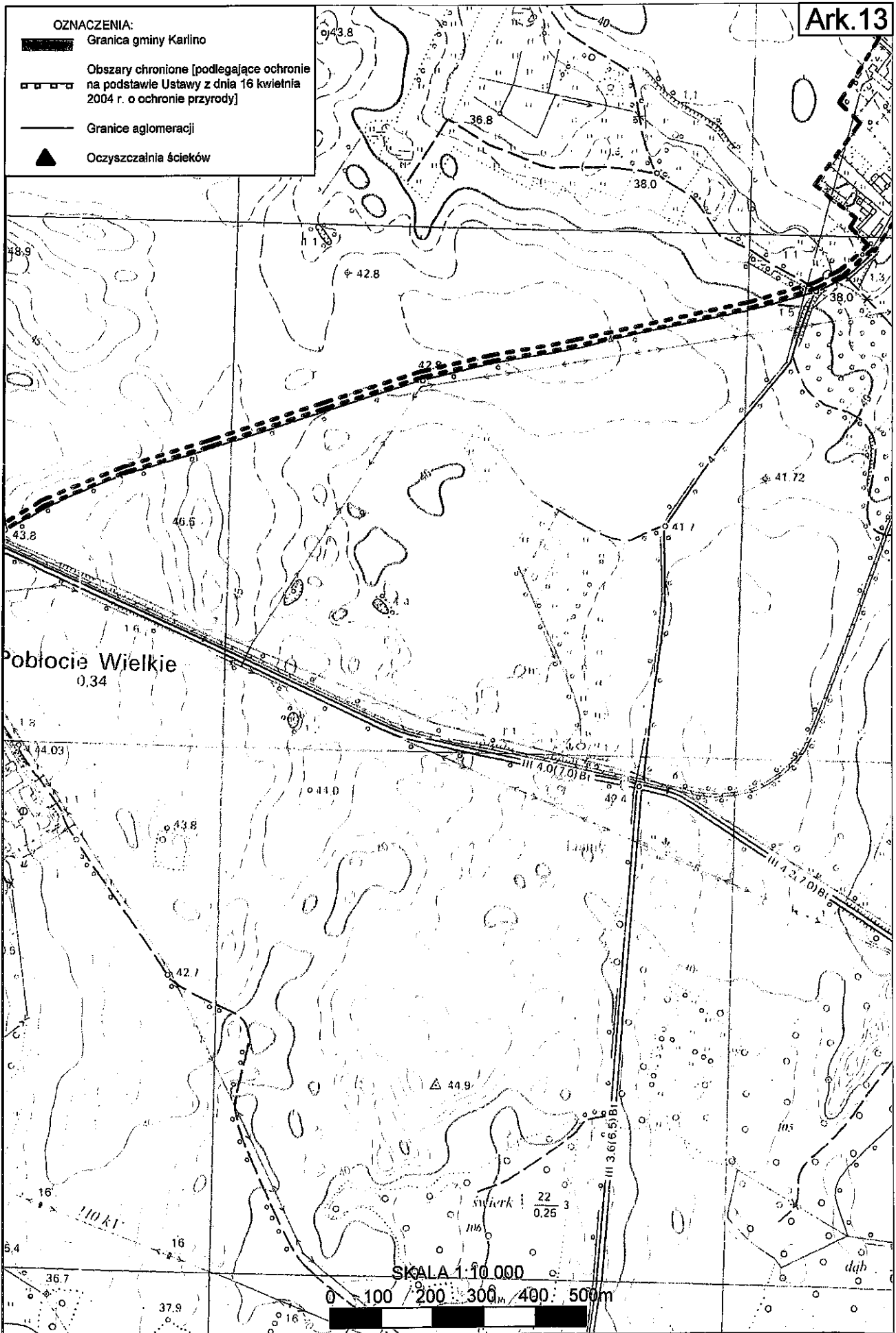


SKALA 1:10 000

0 100 200 300 400 500m

OZNACZENIA:

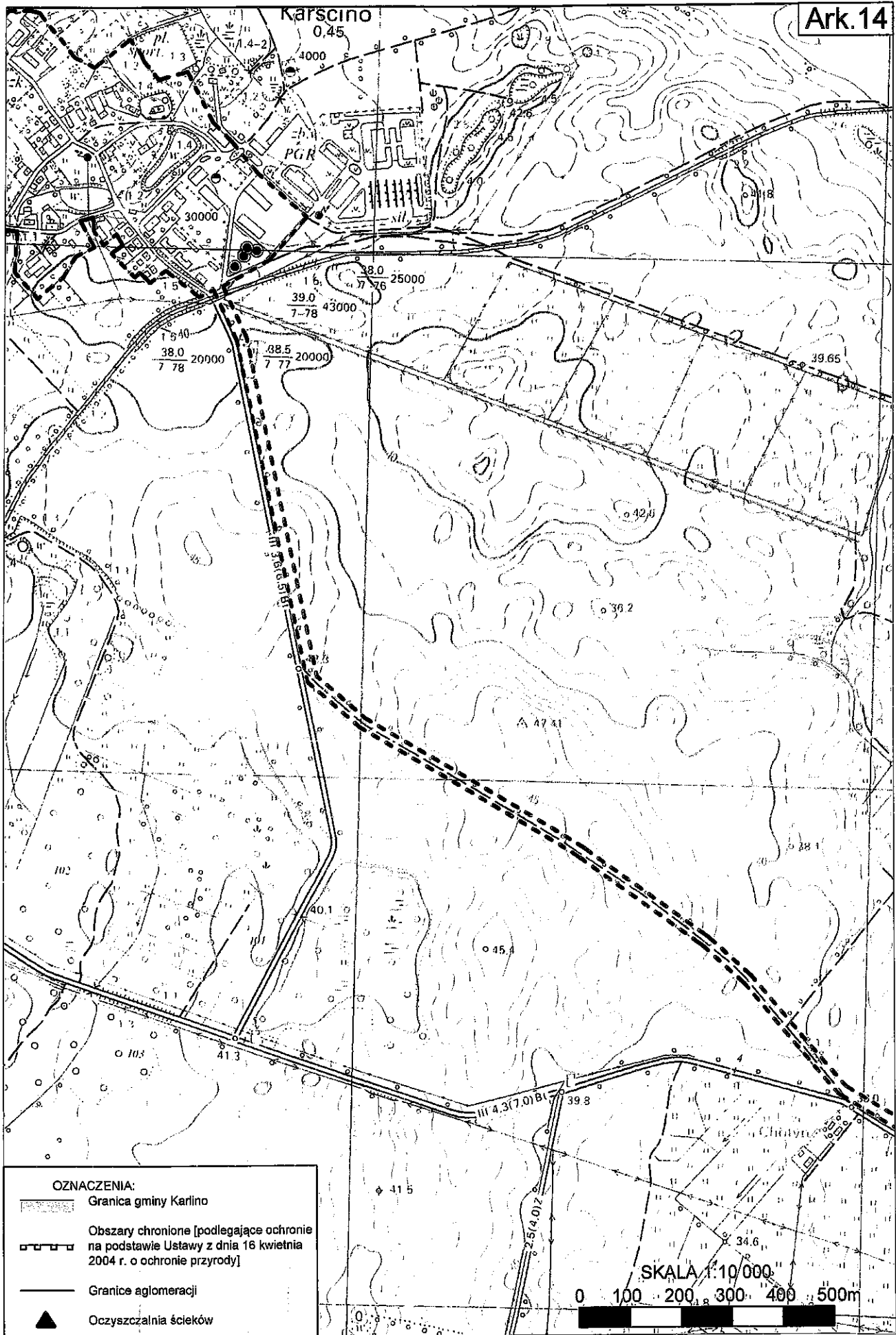
-  Granica gminy Karlino
-  Obszary chronione [podlegające ochronie na podstawie Ustawy z dnia 16 kwietnia 2004 r. o ochronie przyrody]
-  Granice aglomeracji
-  Oczyszczalnia ścieków







SKALA 1:10 000

0 100 200 300 400 500m









OZNACZENIA:

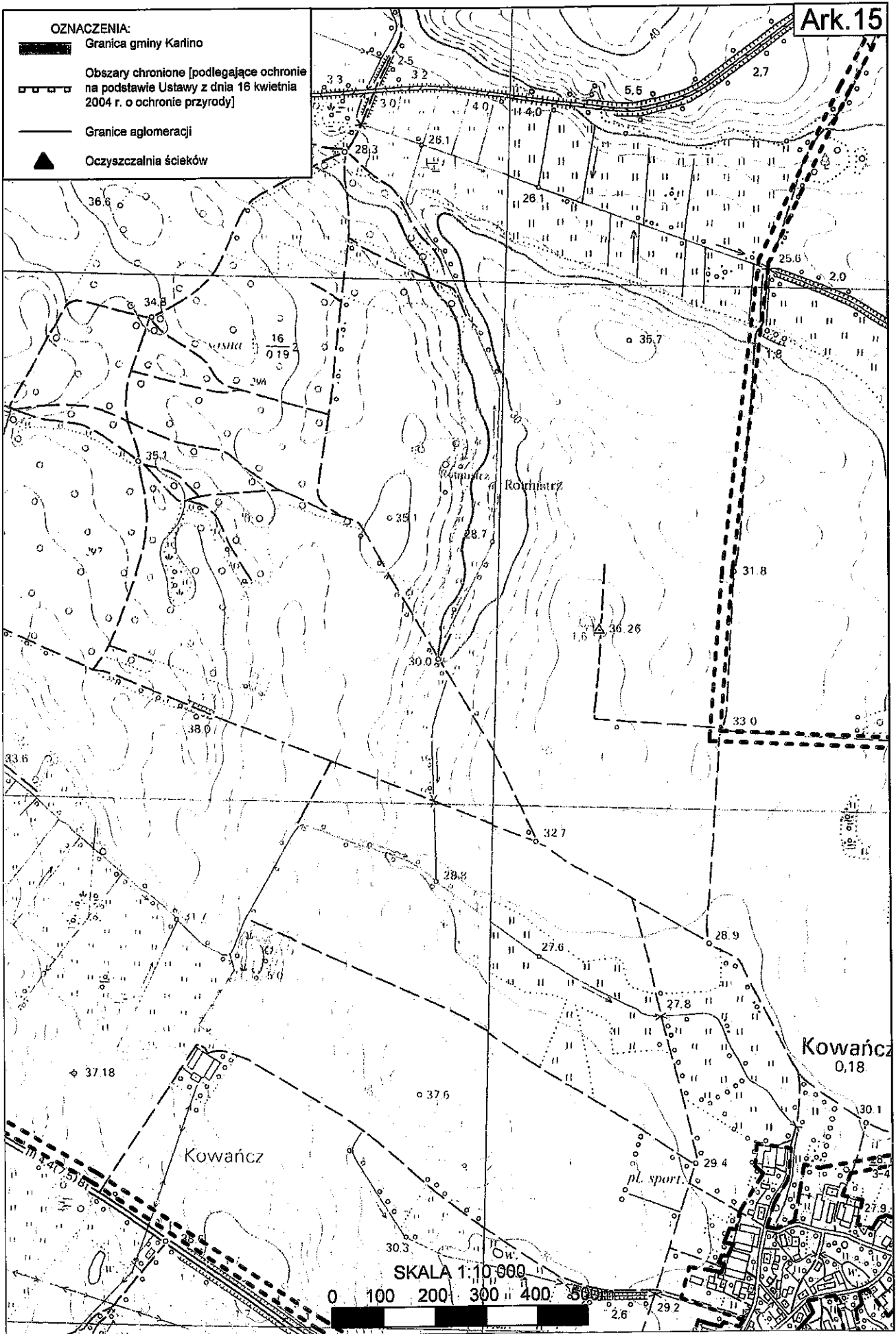
-  Granica gminy Karścino
-  Obszary chronione [podlegające ochronie na podstawie Ustawy z dnia 16 kwietnia 2004 r. o ochronie przyrody]
-  Granice aglomeracji
-  Oczyszczalnia ścieków

SKALA 1:10,000

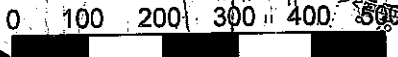
0 100 200 300 400 500m

OZNACZENIA:





-  Granica gminy Karlino
-  Obszary chronione [podlegające ochronie na podstawie Ustawy z dnia 16 kwietnia 2004 r. o ochronie przyrody]
-  Granice aglomeracji
-  Oczyszczalnia ścieków

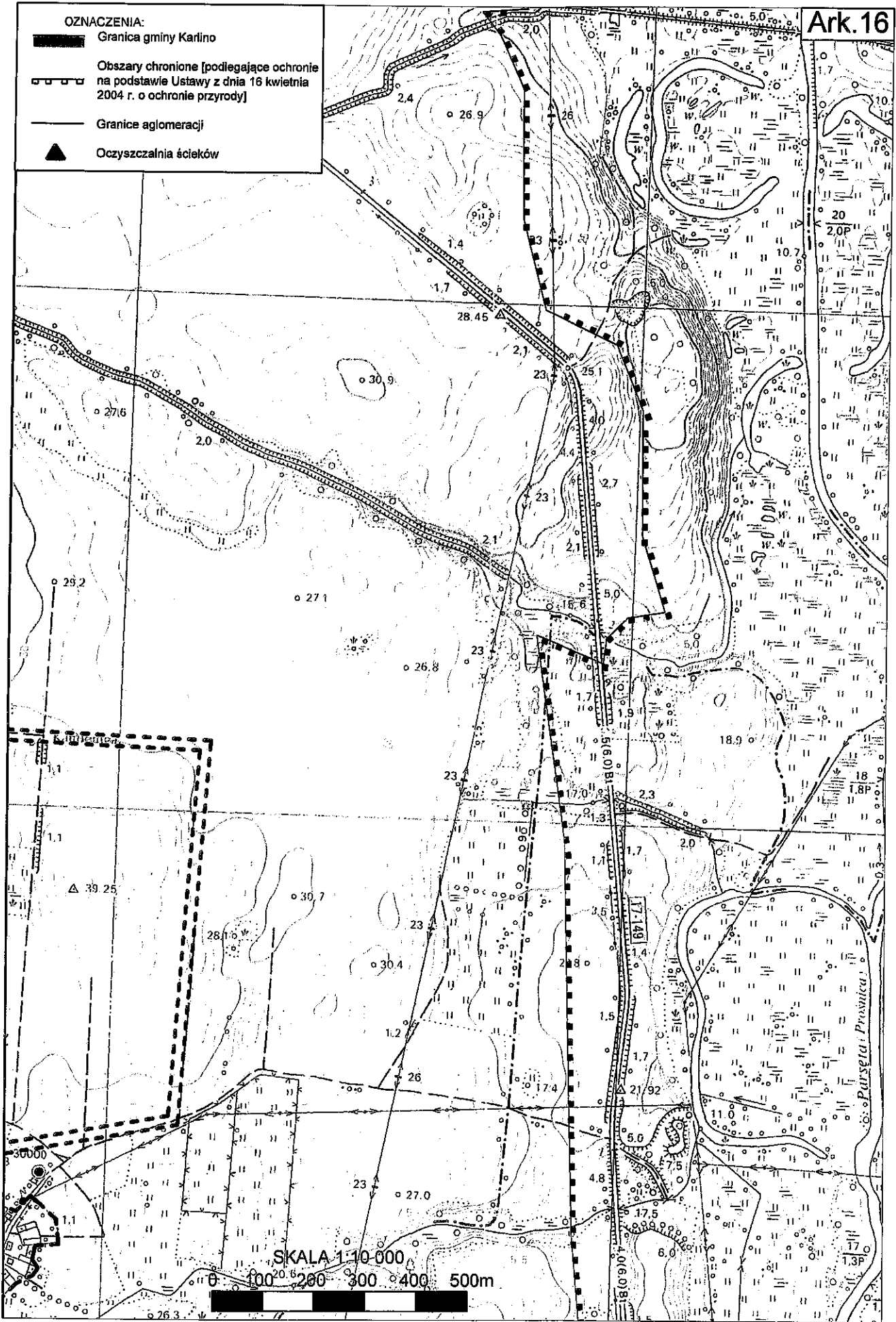


SKALA 1:10 000







OZNACZENIA:

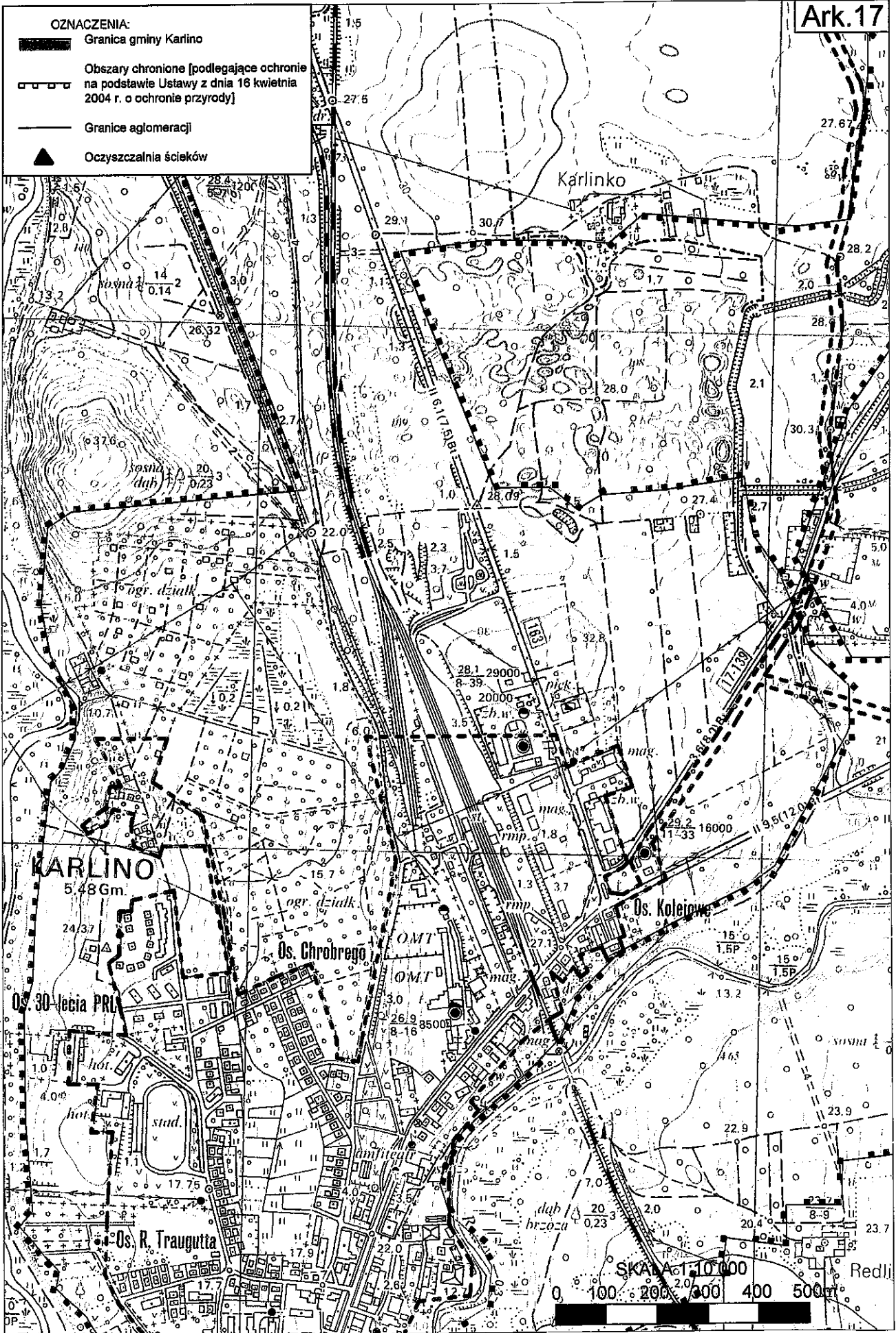
-  Granica gminy Karłino
-  Obszary chronione [podlegające ochronie na podstawie Ustawy z dnia 16 kwietnia 2004 r. o ochronie przyrody]
-  Granice aglomeracji
-  Oczyszczalnia ścieków



SKALA 1:10 000
0 100 200 300 400 500m

OZNACZENIA:

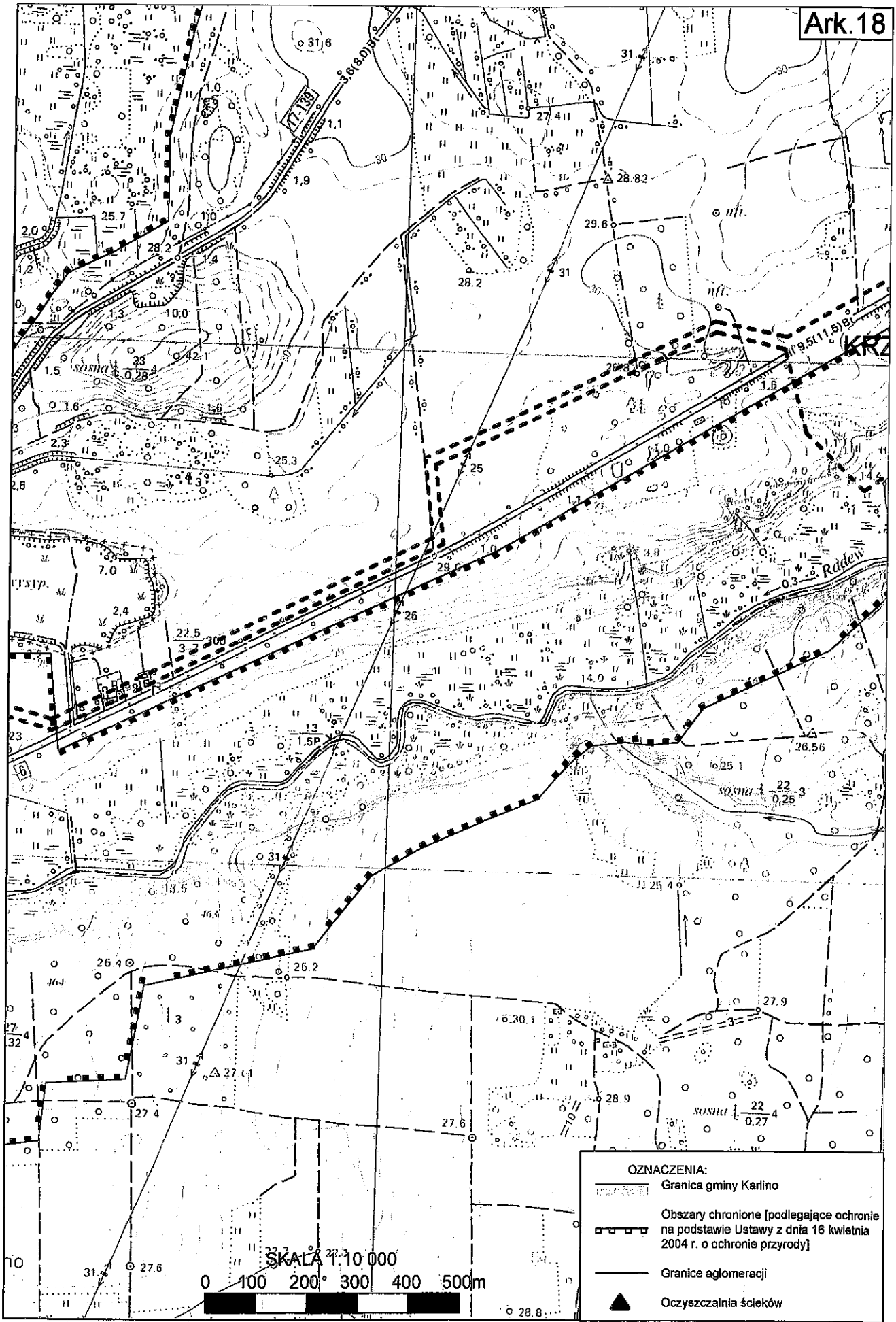
-  Granica gminy Karlino
-  Obszary chronione [podlegające ochronie na podstawie Ustawy z dnia 16 kwietnia 2004 r. o ochronie przyrody]
-  Granice aglomeracji
-  Oczyszczalnia ścieków







SKALA 1:10 000



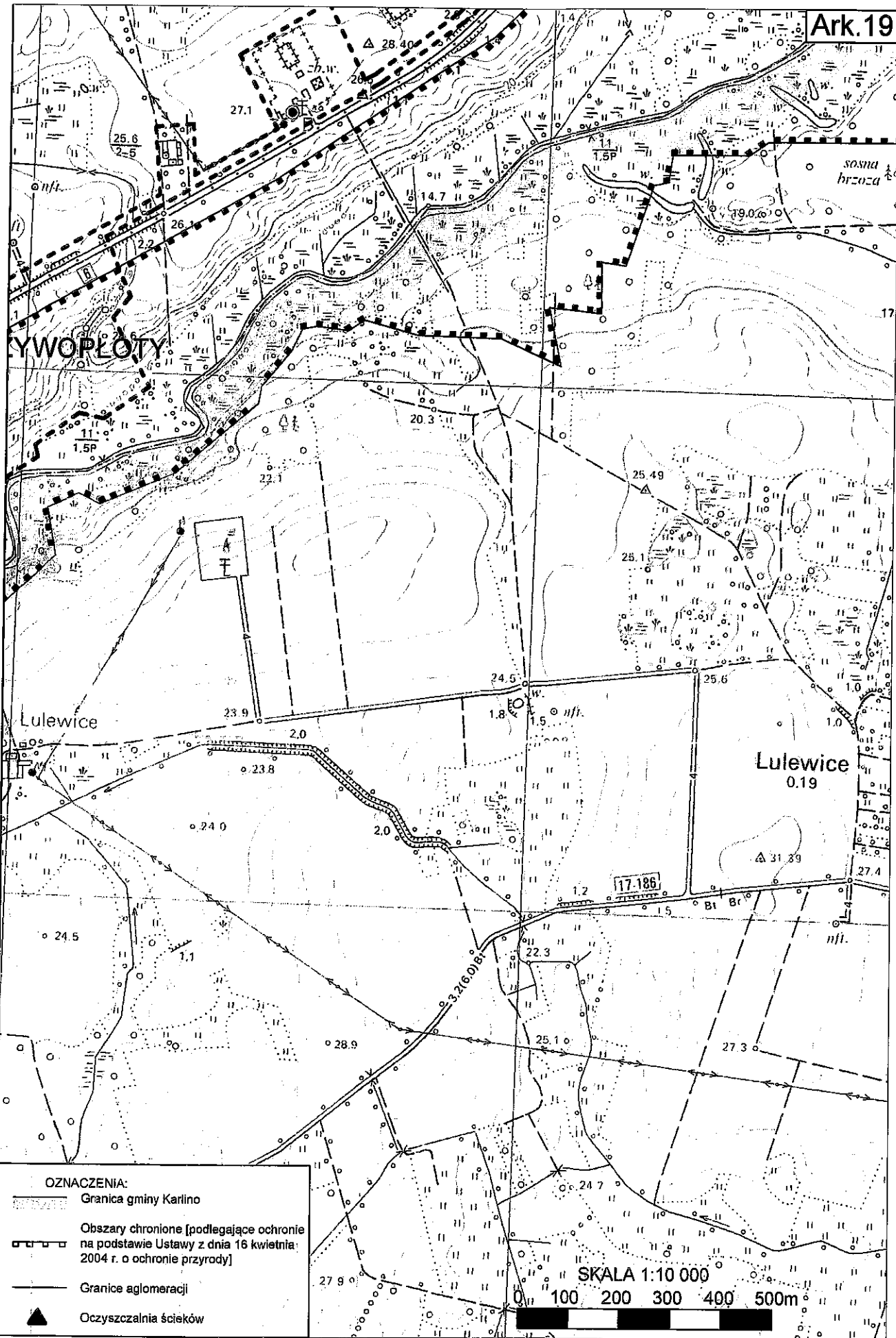
Redl







OZNACZENIA:

-  Granica gminy Karolino
-  Obszary chronione [podlegające ochronie na podstawie Ustawy z dnia 16 kwietnia 2004 r. o ochronie przyrody]
-  Granice aglomeracji
-  Oczyszczalnia ścieków

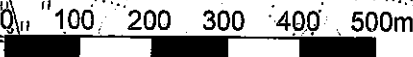
SKALA 1:10 000
0 100 200 300 400 500m







OZNACZENIA:

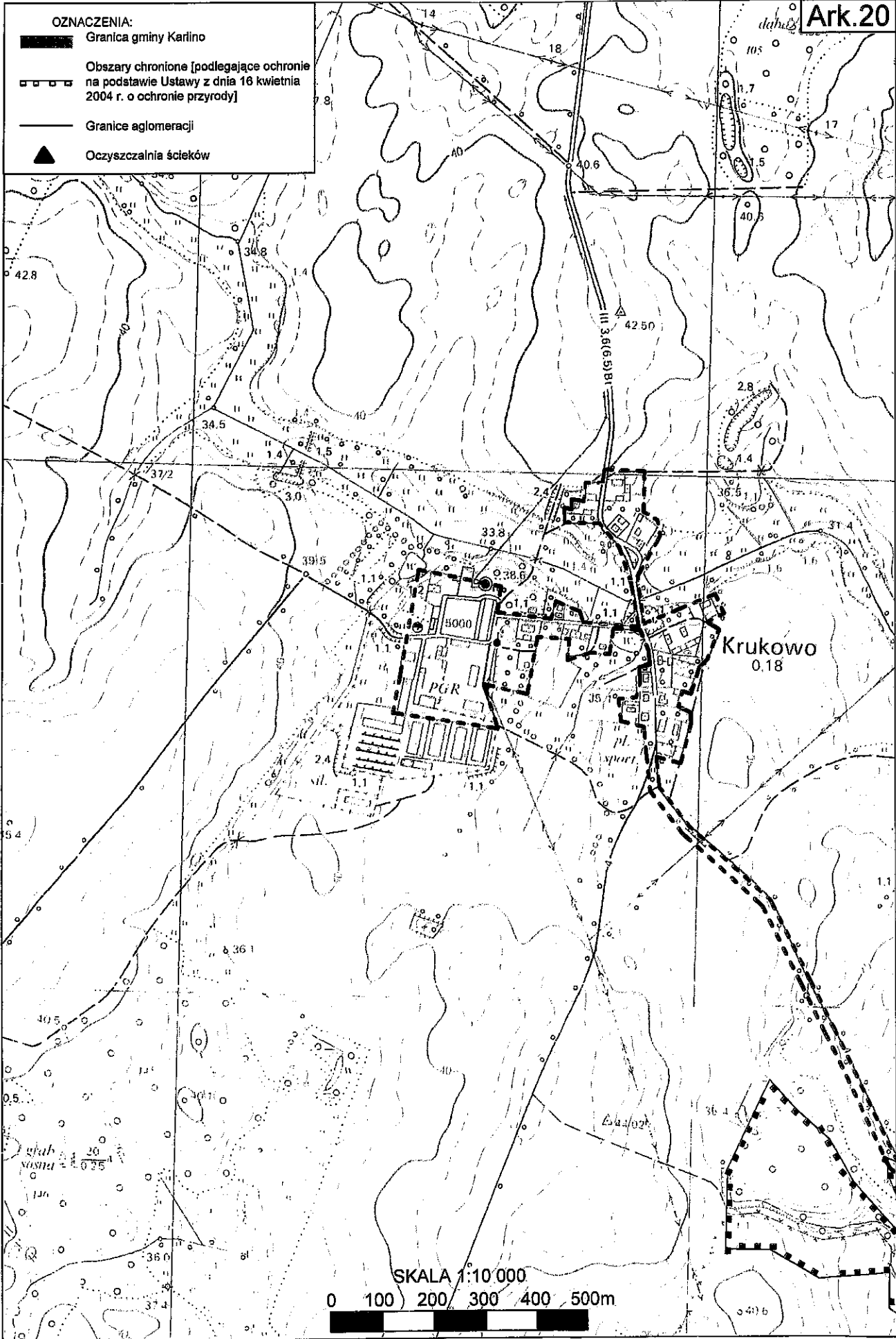
-  Granica gminy Karlino
-  Obszary chronione [podlegające ochronie na podstawie Ustawy z dnia 16 kwietnia 2004 r. o ochronie przyrody]
-  Granice aglomeracji
-  Oczyszczalnia ścieków

SKALA 1:10 000



OZNACZENIA:

-  Granica gminy Karolino
-  Obszary chronione [podlegające ochronie na podstawie Ustawy z dnia 16 kwietnia 2004 r. o ochronie przyrody]
-  Granice aglomeracji
-  Oczyszczalnia ścieków







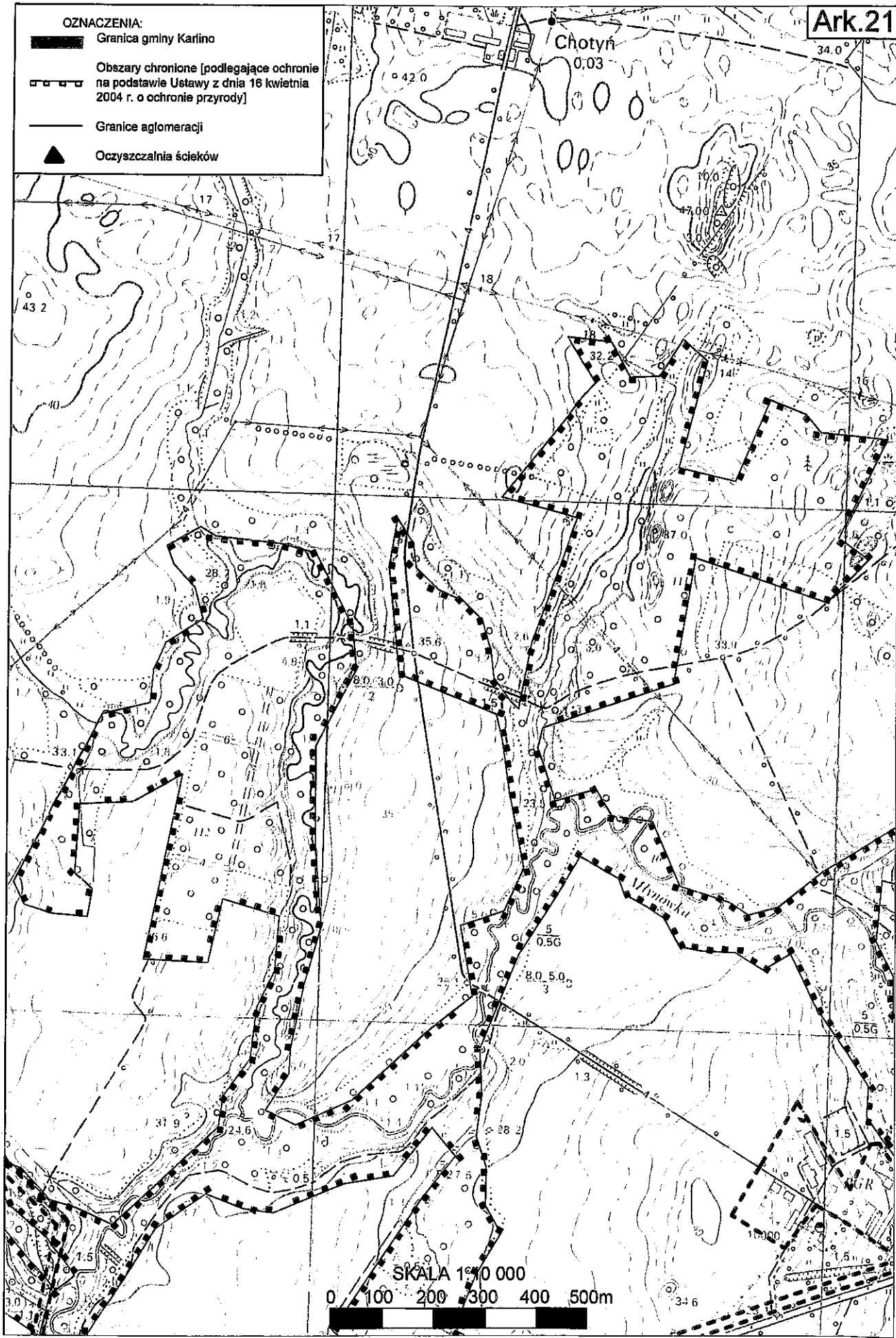
SKALA 1:10 000

0 100 200 300 400 500m







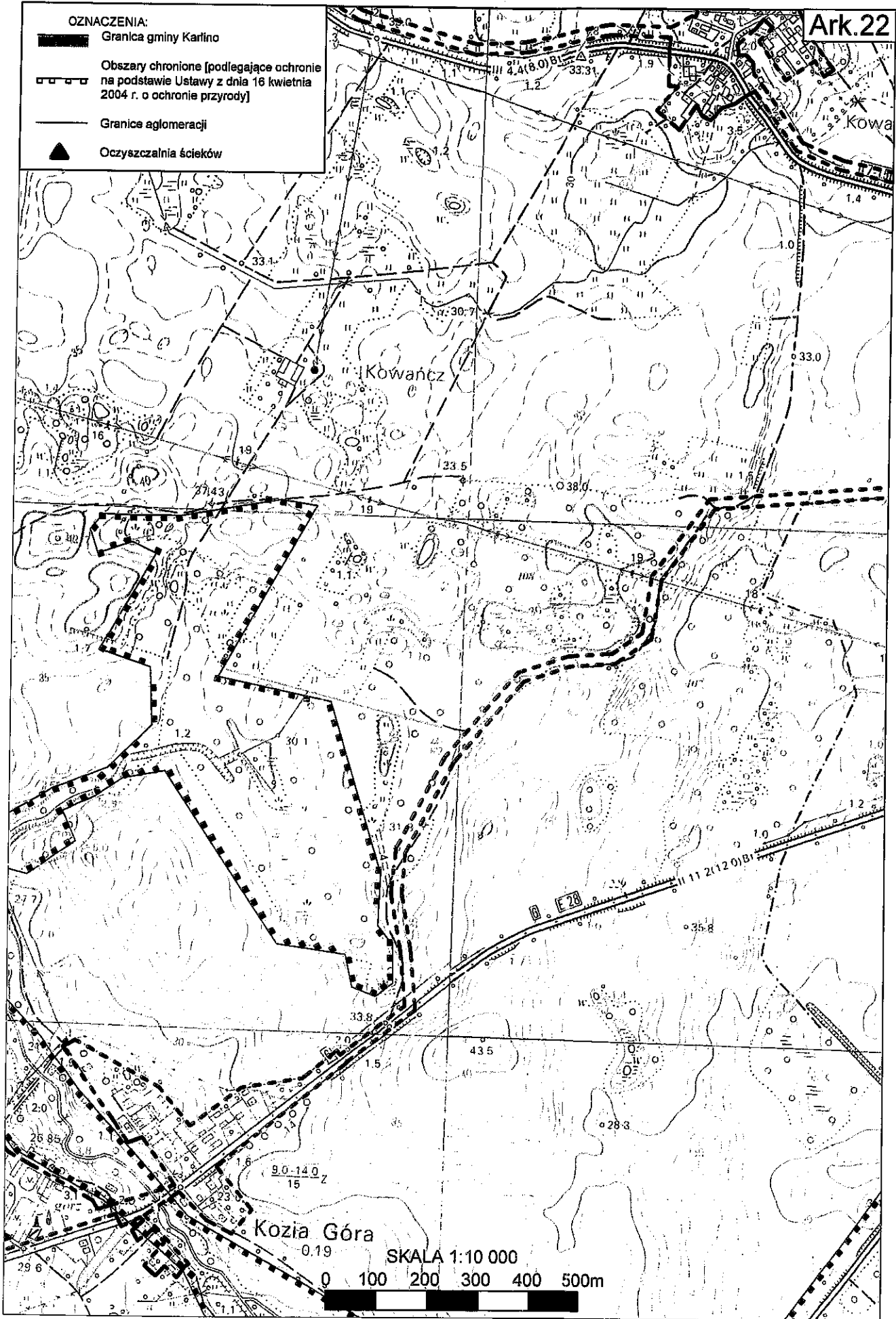
OZNACZENIA:

-  Granica gminy Karlino
-  Obszary chronione [podlegające ochronie na podstawie Ustawy z dnia 16 kwietnia 2004 r. o ochronie przyrody]
-  Granice aglomeracji
-  Oczyszczalnia ścieków







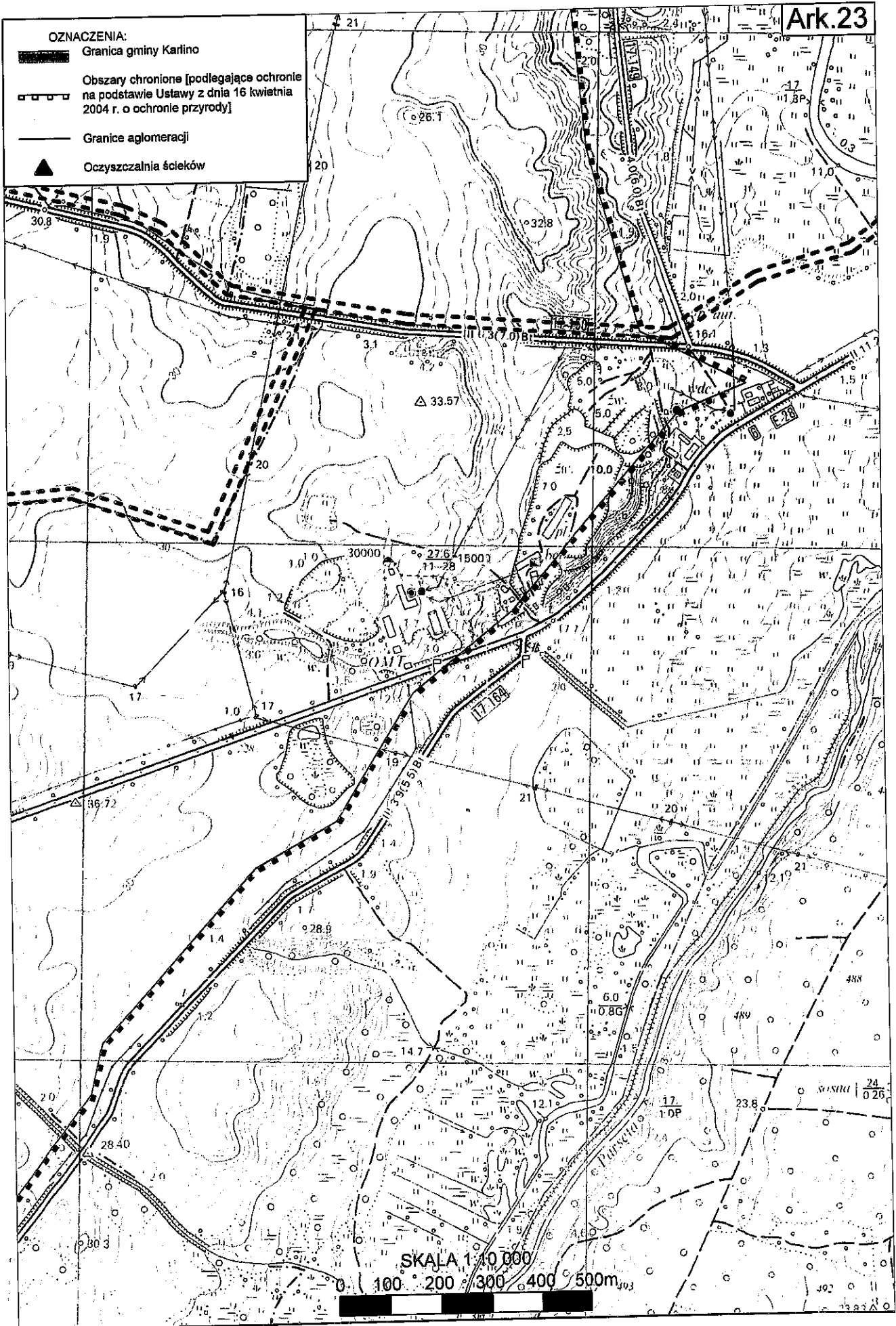
OZNACZENIA:

-  Granica gminy Karfino
-  Obszary chronione [podlegające ochronie na podstawie Ustawy z dnia 16 kwietnia 2004 r. o ochronie przyrody]
-  Granice aglomeracji
-  Oczyszczalnia ścieków



OZNACZENIA:





-  Granica gminy Karlino
-  Obszary chronione [podlegające ochronie na podstawie Ustawy z dnia 16 kwietnia 2004 r. o ochronie przyrody]
-  Granice aglomeracji
-  Oczyszczalnia ścieków

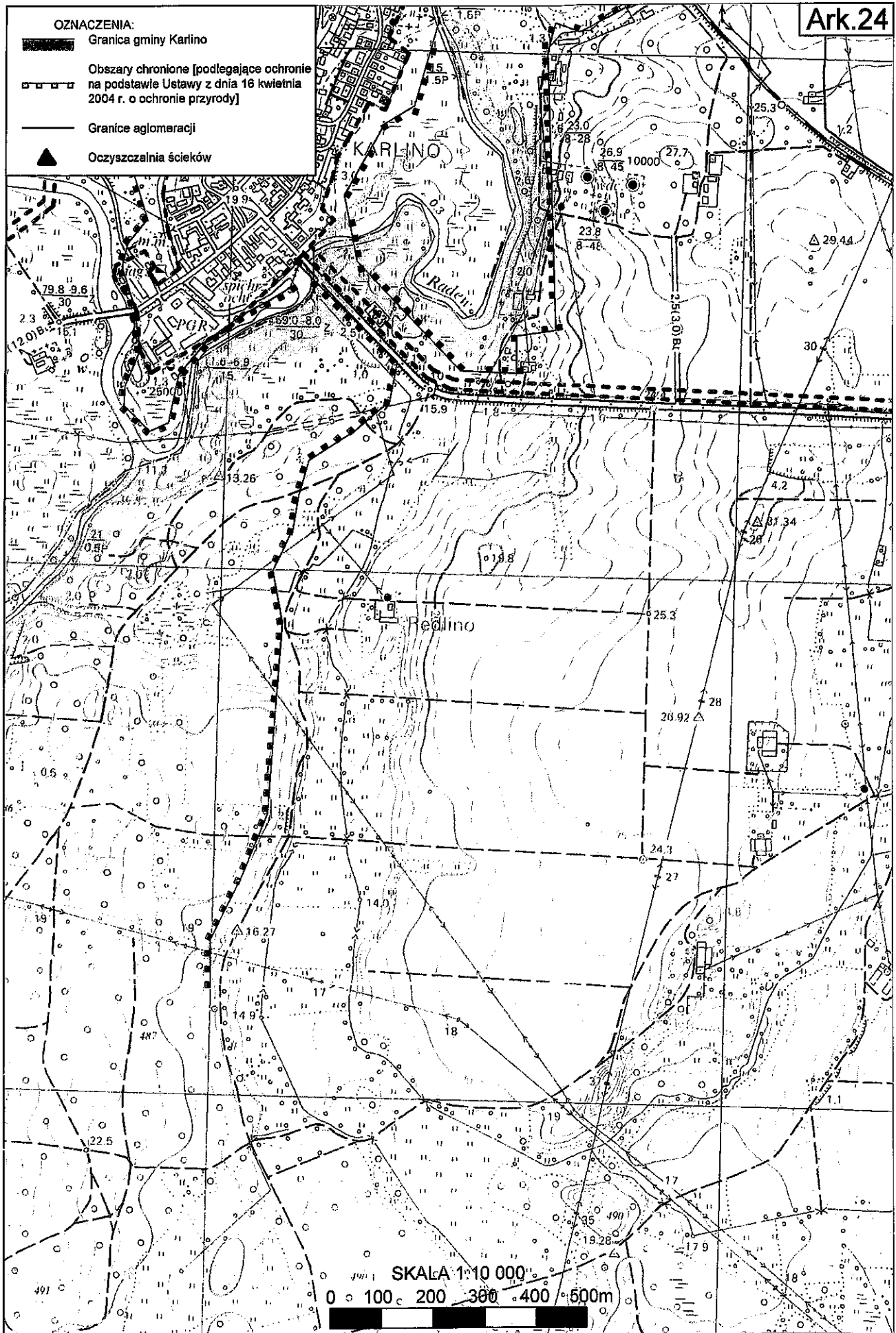


SKALA 1:40 000





0 100 200 300 400 500m

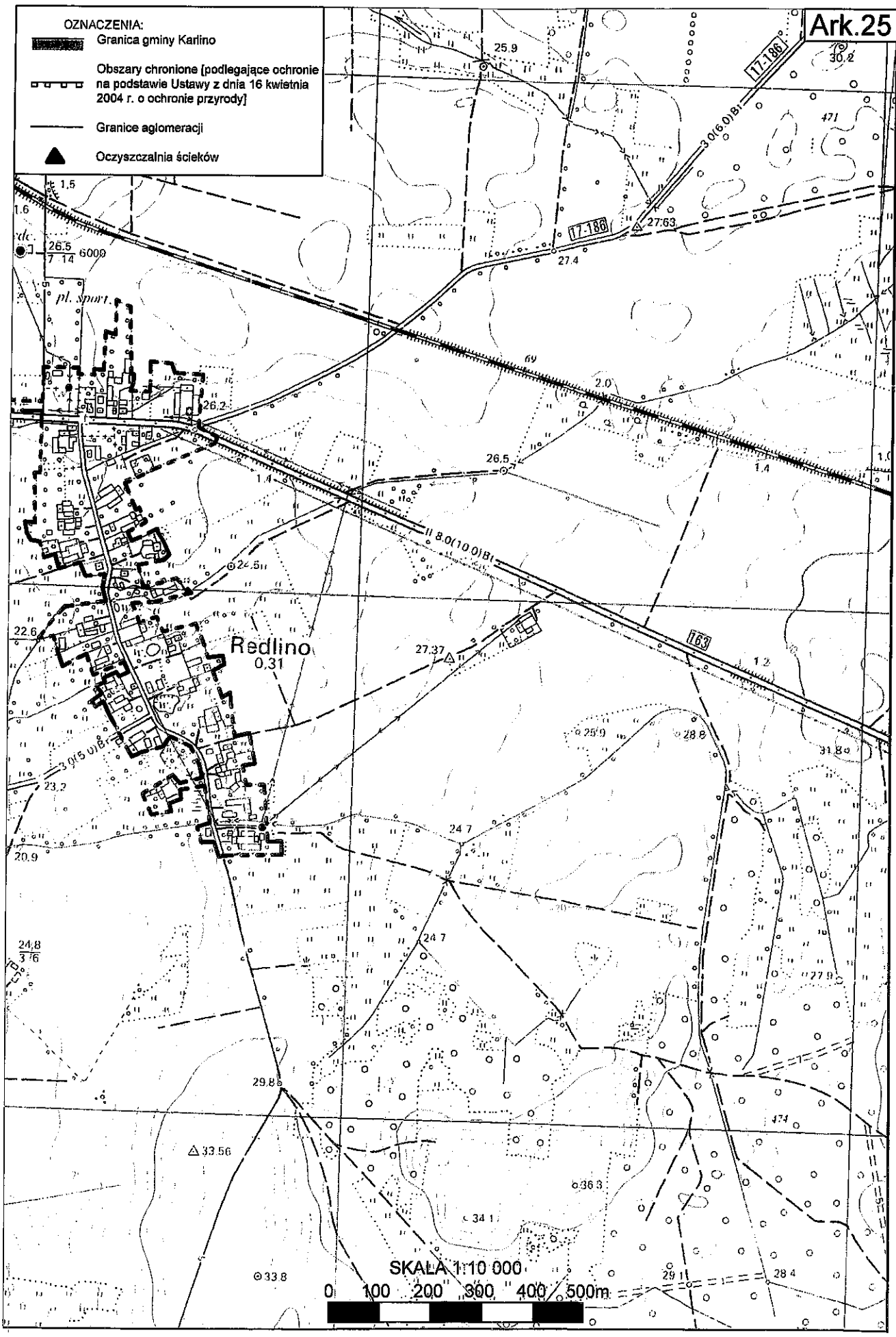
OZNACZENIA:

-  Granica gminy Karlıno
-  Obszary chronione [podlegające ochronie na podstawie Ustawy z dnia 16 kwietnia 2004 r. o ochronie przyrody]
-  Granice aglomeracji
-  Oczyszczalnia ścieków



OZNACZENIA:





-  Granica gminy Karolino
-  Obszary chronione (podlegające ochronie na podstawie Ustawy z dnia 16 kwietnia 2004 r. o ochronie przyrody)
-  Granice aglomeracji
-  Oczyszczalnia ścieków

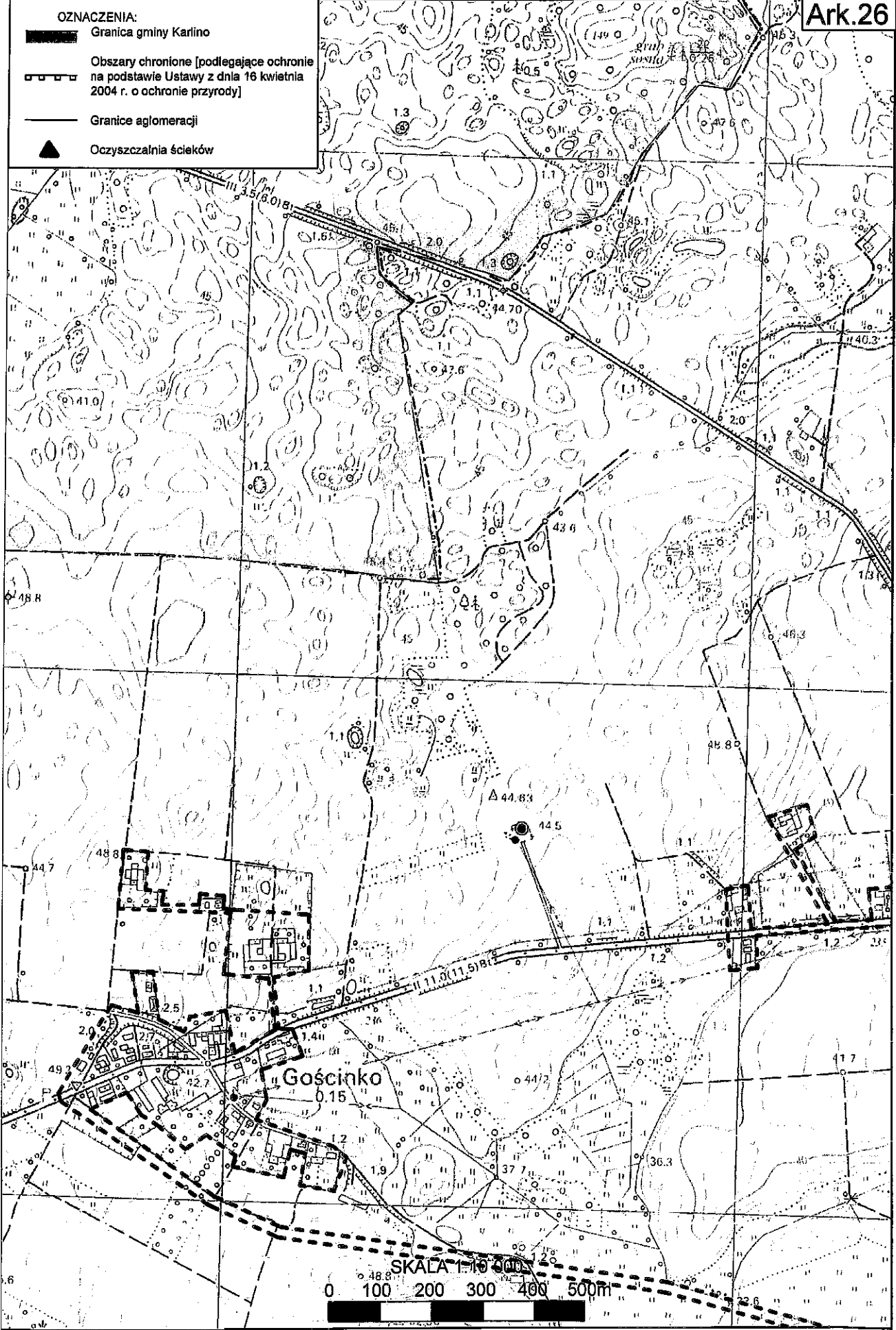


SKALA 1:10 000





0 100 200 300 400 500m

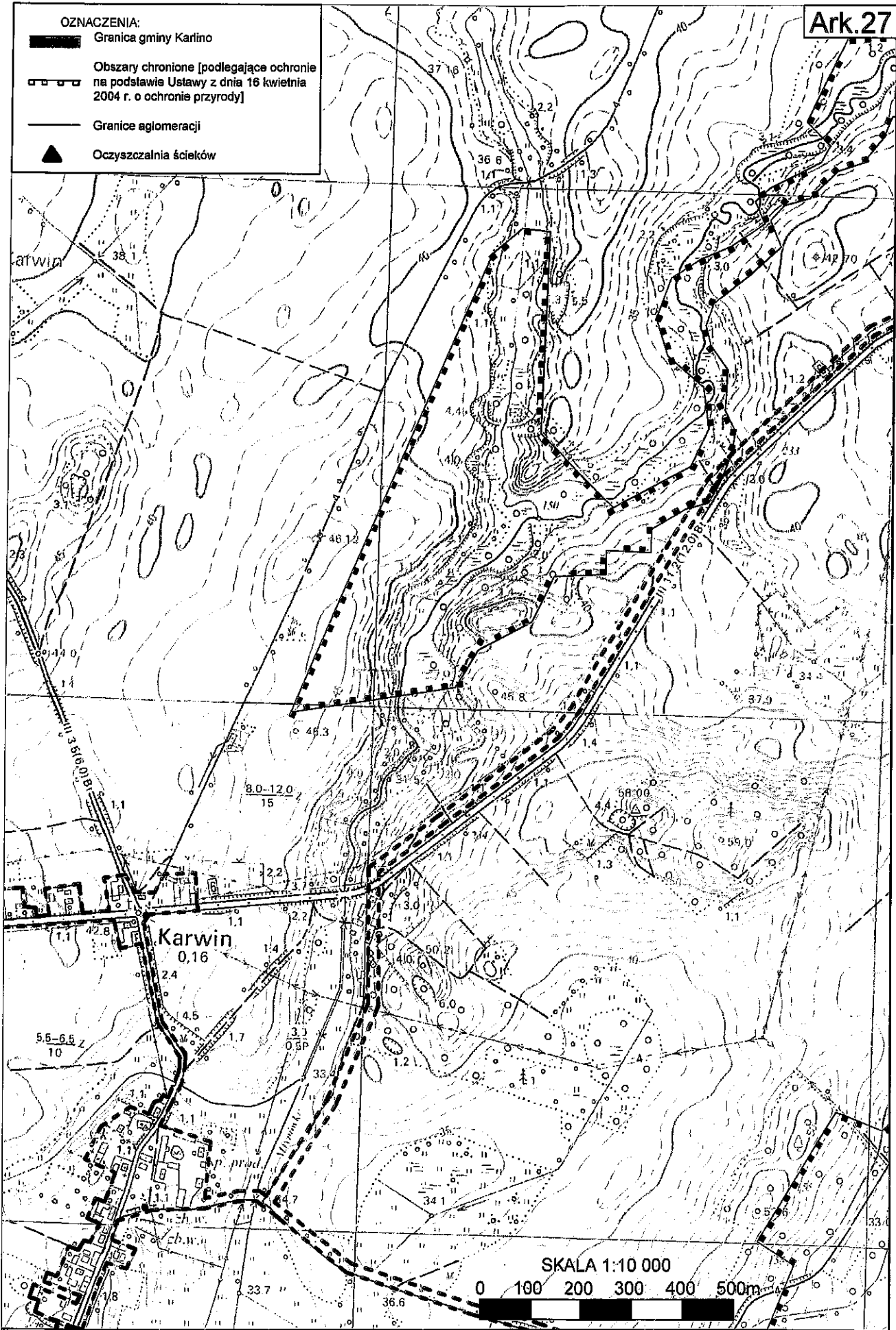
OZNACZENIA:

-  Granica gminy Karłino
-  Obszary chronione [podlegające ochronie na podstawie Ustawy z dnia 16 kwietnia 2004 r. o ochronie przyrody]
-  Granice aglomeracji
-  Oczyszczalnia ścieków







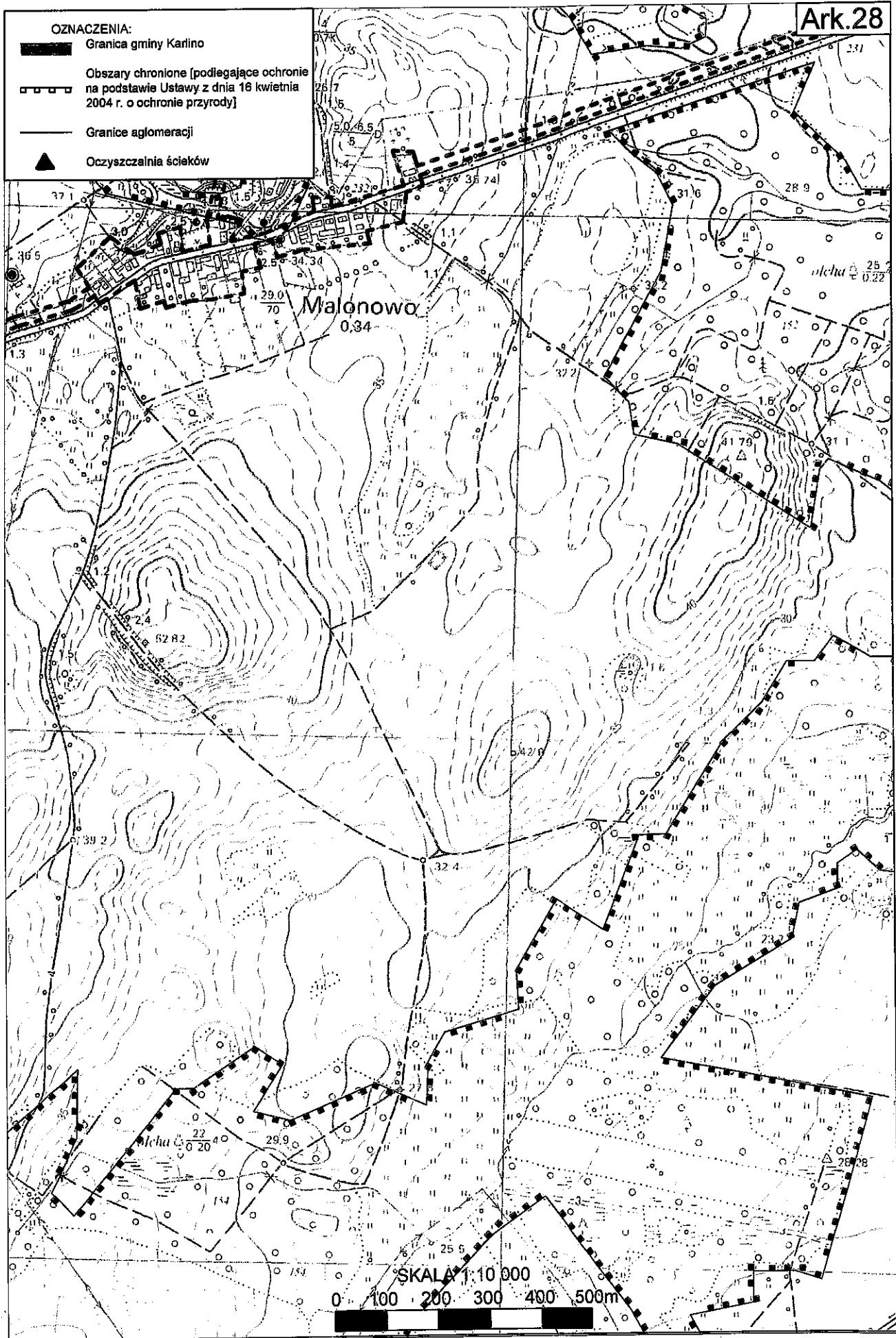
OZNACZENIA:

-  Granica gminy Karwino
-  Obszary chronione [podlegające ochronie na podstawie Ustawy z dnia 16 kwietnia 2004 r. o ochronie przyrody]
-  Granice aglomeracji
-  Oczyszczalnia ścieków



OZNACZENIA:

-  Granica gminy Karlino
-  Obszary chronione [podlegające ochronie na podstawie Ustawy z dnia 16 kwietnia 2004 r. o ochronie przyrody]
-  Granice aglomeracji
-  Oczyszczalnia ścieków







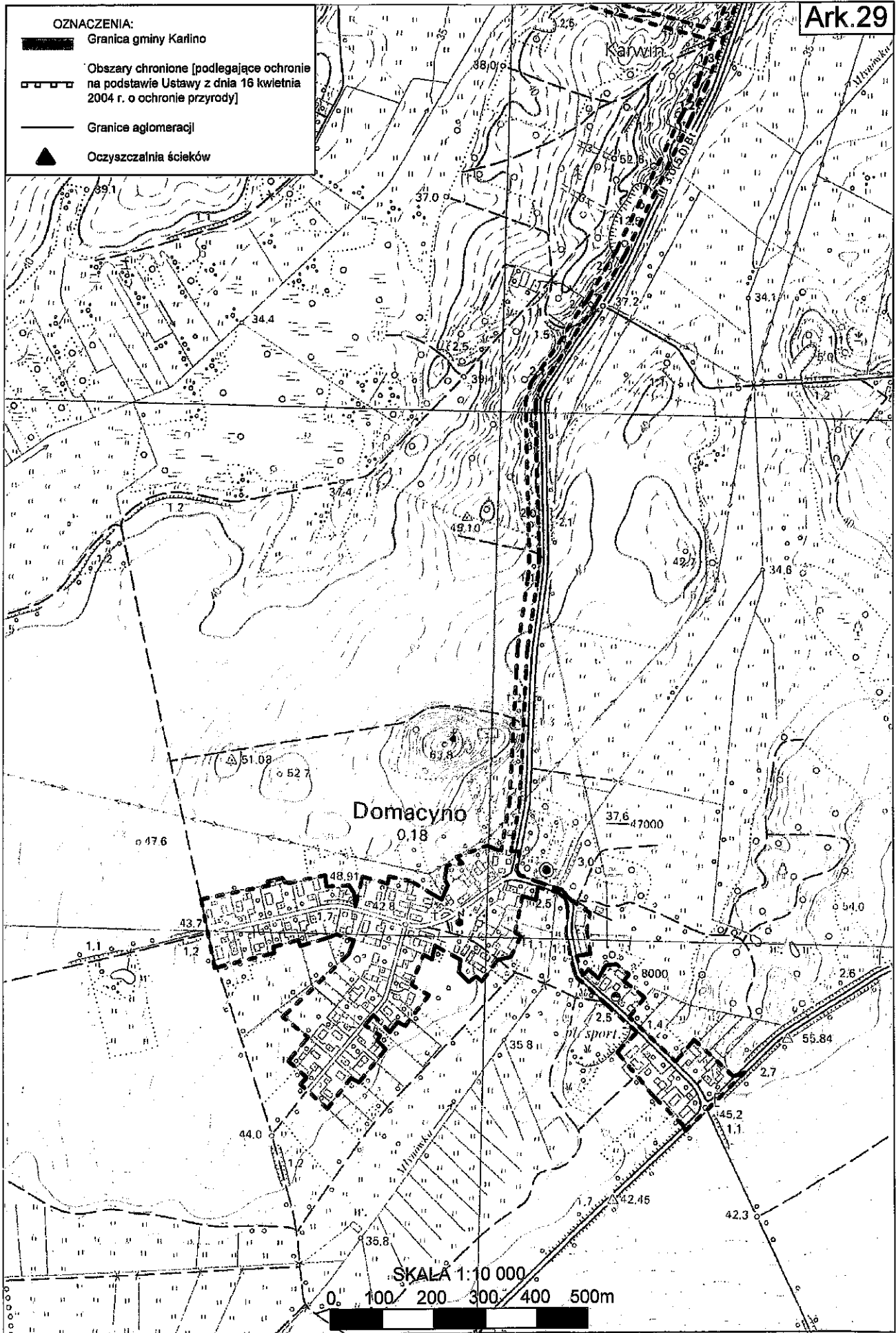
Malonowo
0.34

SKALA 1:10 000

0 100 200 300 400 500m

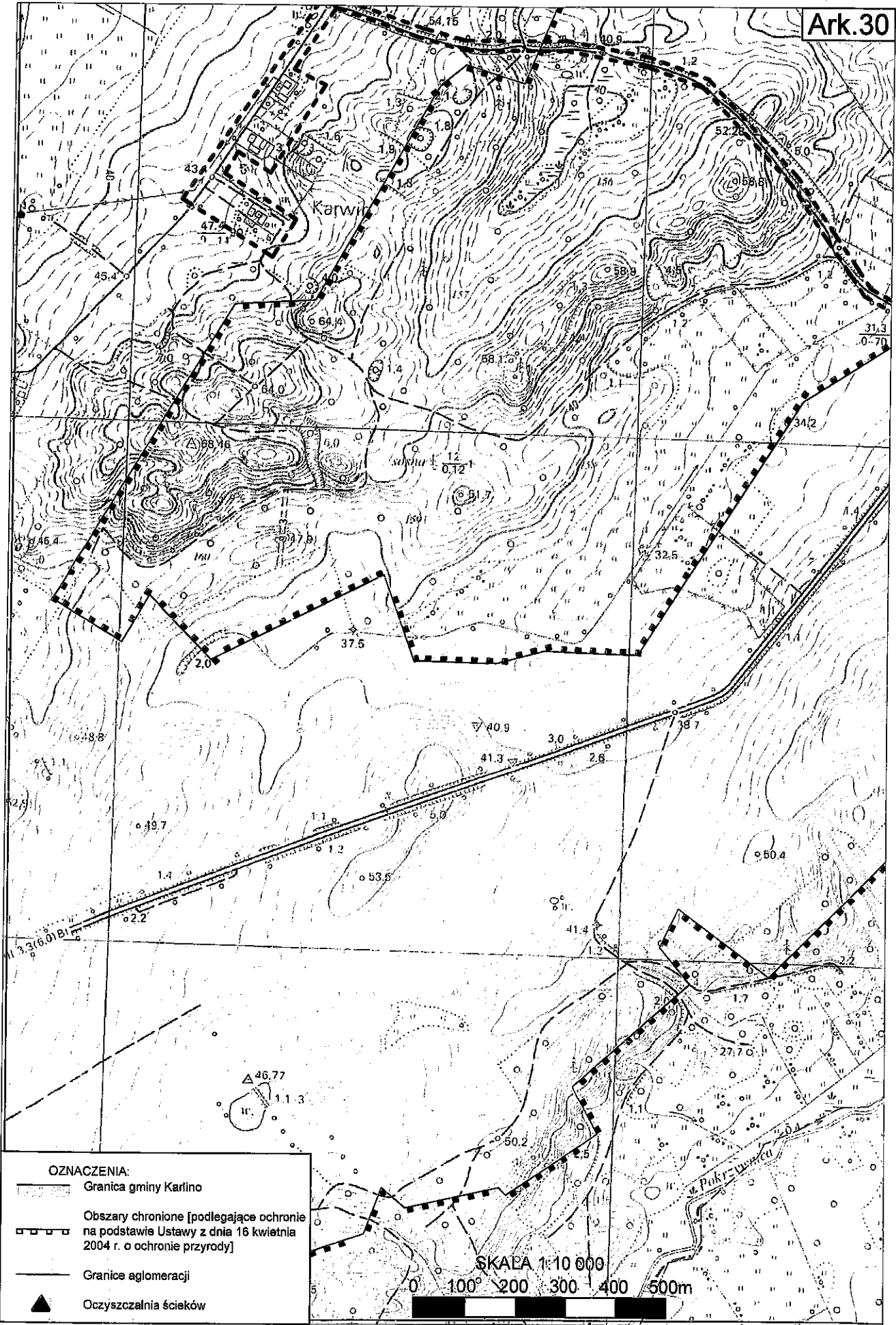
OZNACZENIA:

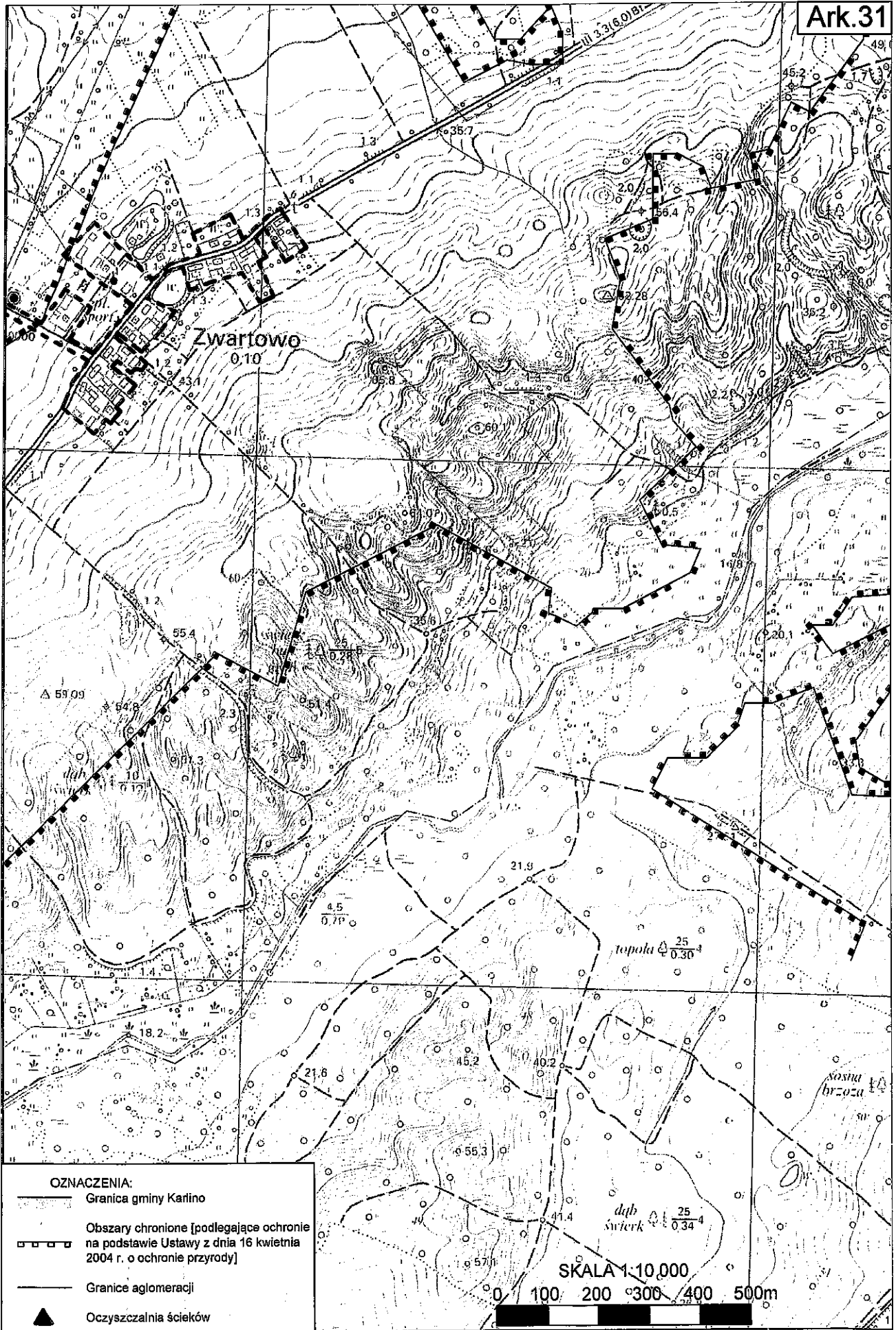
-  Granica gminy Kartino
-  Obszary chronione [podlegające ochronie na podstawie Ustawy z dnia 16 kwietnia 2004 r. o ochronie przyrody]
-  Granice aglomeracji
-  Oczyszczalnia ścieków







SKALA 1:10 000

0 100 200 300 400 500m





OZNACZENIA:

-  Granica gminy Karfino
-  Obszary chronione [podlegające ochronie na podstawie Ustawy z dnia 16 kwietnia 2004 r. o ochronie przyrody]
-  Granice aglomeracji
-  Oczyszczalnia ścieków

SKALA 1:10 000

0 100 200 300 400 500m